

2022 MÁJ 1 0.

Átvette: 

Hiv. szám: 7/7941-2/2022.

**ELŐTERJESZTÉS**  
**térfigyelő kamerák elhelyezésének helyszíneiről**

**Tisztelt Kerületfejlesztési Bizottság!**

A Magyarország helyi önkormányzatairól szóló 2011. évi CLXXXIX. törvény 23. § (5) bekezdésének 18. pontja értelmében a helyi közügyek, valamint a helyben biztosítható közfeladatok körében ellátandó helyi önkormányzati feladat a kerület közbiztonságának biztosításában való közreműködés.

Budapest Főváros XV. kerületi Önkormányzatnak évek óta a célkitűzései között szerepel a kerületi lakosság biztonságérzetének növelésében kiemelkedő szerepet betöltő térfelügyeleti rendszer további fejlesztése.

A jelenlegi közterületi térfigyelő kamerarendszer 9 ütemben épült ki 2013-2020. között a Képviselő-testület (I-IV. ütem), a Városüzemeltetési, Intézményműködtetési, Köztisztasági és Közrendvédelmi Bizottság (V-VIII. ütem), majd a Kerületfejlesztési Bizottság (IX. ütem) döntései alapján. 2021. évben a Kerületfejlesztési Bizottság döntése alapján 1 kamera helyszín áttelepítésre került a Szilas Pihenőből a Zsókvár utcába, és két új helyszín kialakítása jelenleg is folyamatban van (X. ütem), a közmű engedélyeztetési eljárások megnövekedett időtartama következtében. Így jelenleg összesen **91 darab kamera működik**, amely az idei évben ki fog egészülni a tavaly megszavazott 2 kamerával. (A már működő és jelenleg telepítés alatt álló kamerák helyszíneit az előterjesztés 1. melléklete tartalmazza.)

A térfigyelő rendszer digitális, IP alapú eszközökből épül fel, elsősorban vezeték nélküli jelátvitel alkalmazásával. A rendszer központi működését Digifort Enterprise felügyeleti szoftver biztosítja. A kamerafelvételek tárolását nagy kapacitású Digifort hálózati rögzítők biztosítják. A rendszer moduláris felépítésű.

A kamerarendszer működtetési feladatait 2016. április 1-jétől a Polgármesteri Hivatal Hatósági Főosztályának Rendészeti Osztálya látja el, korábban a Budapest XV. kerület, Illyés Gy. u. 28. szám alatti telephelyén, majd 2021. május 15. óta a Budapest XV. kerület Beller Imre u. 4. szám alatti telephelyén kialakított térfigyelő központjában. A közterület-felügyelők 1 fő szabadnapos rendőrrel kiegészülve napi 24 órában figyelik a kamerák által közvetített képeket. A rendőr kolléga 2020. évtől a Polgármesteri Hivatal és a BRFK között létrejött együttműködési megállapodás alapján látja el feladatát, külön megbízási díj ellenében.

A Képviselő-testület az önkormányzat 2022. évi költségvetéséről szóló 7/2022.(II.28.) számú rendelet 13. számú melléklet I./1.6. sor 5. oszlop „Térfigyelő kamerarendszer bővítése” jogcímen bruttó 19.050.000 Ft fedezetet hagyott jóvá.

Figyelembe véve a kameratelepítések aktuális költségeit az előirányzat 5 kamerahelyszín kialakítására biztosít lehetőséget.

A közterület-felügyeletről szóló 1999. évi LXIII. törvény 7. § (3) bekezdése szerint a *közterületi térfigyelő kamerák elhelyezéséről, valamint a képfelvevővel megfigyelt közterület kijelöléséről a közterület-felügyelet előterjesztésére a képviselő-testület dönt.*

A Képviselő-testület fenti hatáskörét a képviselő-testület szervezeti és működési szabályzatáról szóló 19/2020. (X. 9.) önkormányzati rendelet 30. § (1) bekezdése, 1. melléklet II. rész 3.1. pontjában a Kerületfejlesztési Bizottságra ruházta.

Figyelemmel a lakossági bejelentésekre, a kerületben előforduló közrendészeti szabálytalanságokra, a kerületben már meglévő kamerák pozícióira valamint a Rendészeti Osztály – BRFK XV. kerületi Rendőrkapitányság vezetőjével egyeztetett – szakmai javaslatára a **2. melléklet szerinti, 5 közterületi helyszín kamerával történő ellátására tesztek javaslatot** a 2022. évi fejlesztés keretében, az egyes helyszíneknél ismertetett indokok alapján.

A kamerarendszer fejlesztésének a már kialakított rendszer műszaki ismérveivel illeszkedőnek kell lennie.

A megnövekedő kamera-számhoz szükséges személyi és technikai feltételek adottak.

Fentiek alapján kérem a tisztelt Bizottságot, hogy az előterjesztést megtárgyalni és a határozati javaslatokat elfogadni szíveskedjen!

Budapest, 2022. május „10.”

  
Cserdiné Németh Angéla  
polgármester


#### 1. Melléklet:

1. Meglévő térfigyelő kamerák helyszínei;
2. Az új térfigyelő kamerák javasolt telepítési helyszínei.

#### 2. Előkészítésért felelős szervezeti egység:

Hatósági Főosztály 2022. május „10.” Aláírás: 

#### 3. Egyeztetésre megküldve:

Közigazdasági Főosztály 2022. május „10.” Aláírás: 

4. Jegyzői láttamozás: 2022. május „10.” Aláírás: 

#### 5. Meghívandók: -

6. Háttéranyag a Hatósági Főosztályon található.

### **Határozati javaslat:**

A Kerületfejlesztési Bizottság úgy dönt, hogy

- (1) a közterületi térfigyelő kamerarendszer 2022. évi fejlesztése keretében a ...../2022. iktatási számú előterjesztés 2. melléklete szerinti helyszíneket jelöli ki az új kamerák elhelyezésére.

**Felelős:** polgármester

**Határidő:** 2022. május 16. (elfogadásra)

- (2) felkéri a polgármestert, hogy az Önkormányzat 2022. évi költségvetéséről szóló 7/2022.(II.28.) számú rendelet 13. számú melléklet I./1.6. sor 5. oszlop „Térfigyelő kamerarendszer bővítése” jogcímen jóváhagyott előirányzat terhére a térfigyelő kamerarendszer 2022. évi fejlesztésére vonatkozó beszerzési eljárást folytassa le.

**Felelős:** polgármester

**Határidő:** 2022. december 31. (az eljárás lefolytatására)

### **Jogszabályi hivatkozás:**

- Magyarország helyi önkormányzatáról szóló 2011. évi CLXXXIX. törvény 23. § (5) bekezdés 18. pontja
- A közterület-felügyeletről szóló 1999. évi LXIII. törvény 7. § (3) bekezdése,
- A képviselő-testület szervezeti és működési szabályzatáról szóló 19/2020. (X. 9.) önkormányzati rendelet 30. § (1) bekezdése, 1. melléklet II. rész 3.1. pontja

**A határozati javaslatok elfogadásához egyszerű szavazattöbbség szükséges!**

Képviselői Csoportnak  
leadva:  
2022 MÁJ 10.  
Átvette: *Clara Vinnyausa*

örvényességi  
felülvizsgálatra érkezett:.....  
2022 MÁJ 10. ....hó .....-n

*[Handwritten signature]*

kamera sorszáma	telepítési helyszín
1	Zsókavár u. 28.
2	Árendás köz 2.
3	Árendás köz 8.
4	Kőrakás park 37.
5	Kőrakás park 1.
6	Zsókavár u. 26.
7	Zsókavár u. 6.
8	Zsókavár u. 4. (Fő tér buszmegálló)
9	Zsókavár u. 2 és Nyírpalota út. 51. közös parkolója
10	Nyírpalota út. 51.
11	Zsókavár u. 62.
12	Hartyán köz 2-4.
13	Hartyán köz, Iskola Gazdasági bejárat
14	Kontyfa u. 2. (épület BAL sarok "passzázs" - Kontyfa u.-t és Nyírpalota u.-t nézi)
15	Kontyfa u. 10. bejárat fölött
16	Páskomliget u. 17. épületsarok
17	Páskomliget u. - Nyírpalota út. (Lumi Pékség felőli földnyelv)
18	Nádistó park - Nádistó park- Száraznád u. (Páskomliget u. 16.-al szemben, Döner Lepény)
19	Fő tér (173-as autóbusz megálló zebra melletti kereszteződés - Nyírpalota út felőli rész)
20	Fő tér (Park: szökőkút mellett)
21	Nyírpalota út - Szentmihályi út
22	Szentmihályi út 131. - Sárfű u.
23	Nyírpalota út 65.
24	Nyírpalota út - Madách u.
25	Drégelyvár u. - Molnár Viktor u.
26	Szentmihályi út - Erdőkerülő u.
27	Pestújhelyi tér; Pestújhelyi út - Klebelsberg Kunó u.
28	Bánkút u. - Szentmihályi út - Zala Gy. u. ; BKK oszlopon
29	Bánkút u. - Páskomliget u.
30	Páskomliget u. 47.
31	Sárfű u. 4-10.
32	Nádistó park 31.
33	Fő út - Kossuth u.
34	Csobogós lakótelep - Csobogós u. 2-3. között, a Szilas patak oldalán
35	Károlyi S. út - Közvágóhíd u.
36	Zsókavár u. 45.
37	Kontyfa u. 2. (épület JOBB sarok "passzázs" - piacra néz)
38	Páskompark 2.
39	Sződliget u. 50.
40	Nyírpalota út 93.
41	Ozmán utcai park
42	Pestújhelyi tér - templom mögötti terület
43	Szilaspark 18.
44	Obsitos tér
45	Kontyfa u. játszótér

kamera sorszáma	telepítési helyszín
46	Adria u.- Őrjárt u.
47	Adria u. - Pestújhelyi u.
48	Pestújhelyi út - Neptun u.
49	Neptun u. - Őrjárt u.
50	Csokonai u. - Kinizsi u./Palotás u.1.
51	Oroszlán u. - Rádda Barnen u.
52	Karatna tér
53	Kolozsvár u. - Körvasút sor
54	Vasutastelep u. - Szent Korona útja
55	Neptun u. - Késmárk u.
56	Kozák tér, Gábor Áron u. szakasz - Gábor Áron u. 60.
57	M3 Szilas pihenő, Budapest felé haladóoldal
58	Régi Fóti út 2.
59	Rákos út - Széchenyi út
60	Régi Fóti út - Mogyoród útja
61	Rákos út - Mozdonyvezető u.
62	Kozák tér, Gábor Áron u.-i szakasz - 56-os kamerával szemben az M3 felüljáró túloldalán, Kozák tér 21/Arany János u. 102.
63	Beller I. u. - Dobó u.
64	Hősök útja - Gergő u.
65	Károlyi Sándor út - Pozsony u.
66	Károlyi Sándor út - Székely Elek u.
67	Külső Fóti út - Felsőkert u.
68	Bánkút u. - Szerencs u.
69	Szerencs u. - Pöltenberg Ernő u.
70	Kolozsvár u. - Széchenyi út
71	Ady Endre u. - Klebelsberg Kunó u.
72	Szerencs u. - Damjanich u.
73	Fő út - Bácska u.
74	Rákos út - Rákospalotai Körvasút sor
75	Wesselényi u. - Damjanich J.u.
76	Mogyoród útja - Városkapu u.
77	Lőcsevár u. - Rákospalotai Körvasút sor
78	Pestújhelyi út - Molnár Viktor u.
79	Városkapu u. 1.
80	Kozák téri gyalogos felüljáró alatti terület (M3 autópálya bevezető oldalán)-Kozák tér 1.
81	Rákos út - Wesselényi utca kereszteződése (Rákos út 137/b.)
82	Pázmány Péter utca - Wysocki utca kereszteződése (Pázmány Péter u. 142.)
83	Rákos út – Epres sor (Régi Fóti út 62.)
84	Pázmány Péter utca - Szerencs utca kereszteződése (vasúti átjáró melletti terület-Szerencs u. 1.)
85	Rigmus utca - Irány utca közötti terület (M3 autópálya felüljáró alatt-Rekettye-Irány u.- Regős u.)
86	Eötvös utca - Hubay tér kereszteződése (Eötvös u. 1.)
87	Szilas pihenőhely - M3 autópálya kivezető szakasza Szilaspihenő kifelé

<b>kamera sorszáma</b>	<b>telepítési helyszín</b>
88	Szilas pihenőhely - M3 autópálya kivezető szakasza Szilaspihenő SHELL kifelé
89	Klapka György utca - Arany János utca kereszteződése (buszmegálló-Klapka u. 63.)
90	Rákos út - Illyés Gyula utca kereszteződése (Szentmihályi út 2.)
91	Rákos út - Szerencs utca kereszteződése (Népfelkelő u. 96.)


### Az új térfigyelő kamerák javasolt telepítési helyszínei

#### 1. Erdőkerülő u. 7.

A javasolt helyszínen felállított kamerával belátható lenne az Erdőkerülő utca 7. környezetében található közterület, ahol rendszeres a közterületi szeszesital fogyasztás, hajléktalanok jelenléte, illetve jobban kontrolálható a parkolási szabályok betartása. Cél a leírt szabálytalanságok, lakosságot zavaró magatartások megakadályozása, megszüntetése, illetve Újpalota egyik legforgalmasabb útjának kamerával történő lefedése.










## 2. Drégelyvár utca – Neptun utca kereszteződés

A helyszínen található szolgáltatóház környékén rendszeres a közterületi szeszes ital fogyasztás, hajléktalanok jelenléte, illetve a Kínai iskola környékén rendszeres a parkolási szabálytalanság, a cél, ezek kontrolálása, szankcionálása.








### 3. Fő út – Kazinczy utca – Pozsony utca kereszteződés

A javasolt helyszín egy forgalmas útkereszteződés, ahol a kihelyezett közlekedési jelzőlámpák ellenére sok baleset történik, a cél ezek rekonstruálásának lehetősége, illetve a Fő utcának a Kossuth utca felé eső szakaszán gyakori szeszes ital fogyasztás megakadályozása, megszüntetése.











#### 4. Szerencs utca – Bánk utca kereszteződés

A helyszínen rendszeresen haladnak és várakoznak 12 tonna össztömegsúlyt meghaladó gépjárművek. Lakossági panaszbejelentések indokolják a kamerahelyszín kialakítását. A cél a súlykorlátozást megszegő gépjárművek szankcionálása, illetve a Nádastó parknál található játszótér közbiztonságának ellenőrzése.







## 5. Tarpai tér

A helyszínen található szelektív hulladékgyűjtők gyakori helyszínei az illegális hulladék lerakásnak, melyre rendszeresen érkeznek lakossági bejelentések, illetve a közterület-felügyelők tapasztalatai alapján a téren található játszótér a késő esti órákban vonzza a drogos fiatalokat. A cél az illegális hulladék lerakás visszaszorítása, illetve a bűncselekmények megakadályozása. A kerület ezen részének egyelőre nagyon alacsony számú a kamera lefedettsége, ami szintén indokolja a helyszín kialakítását.





