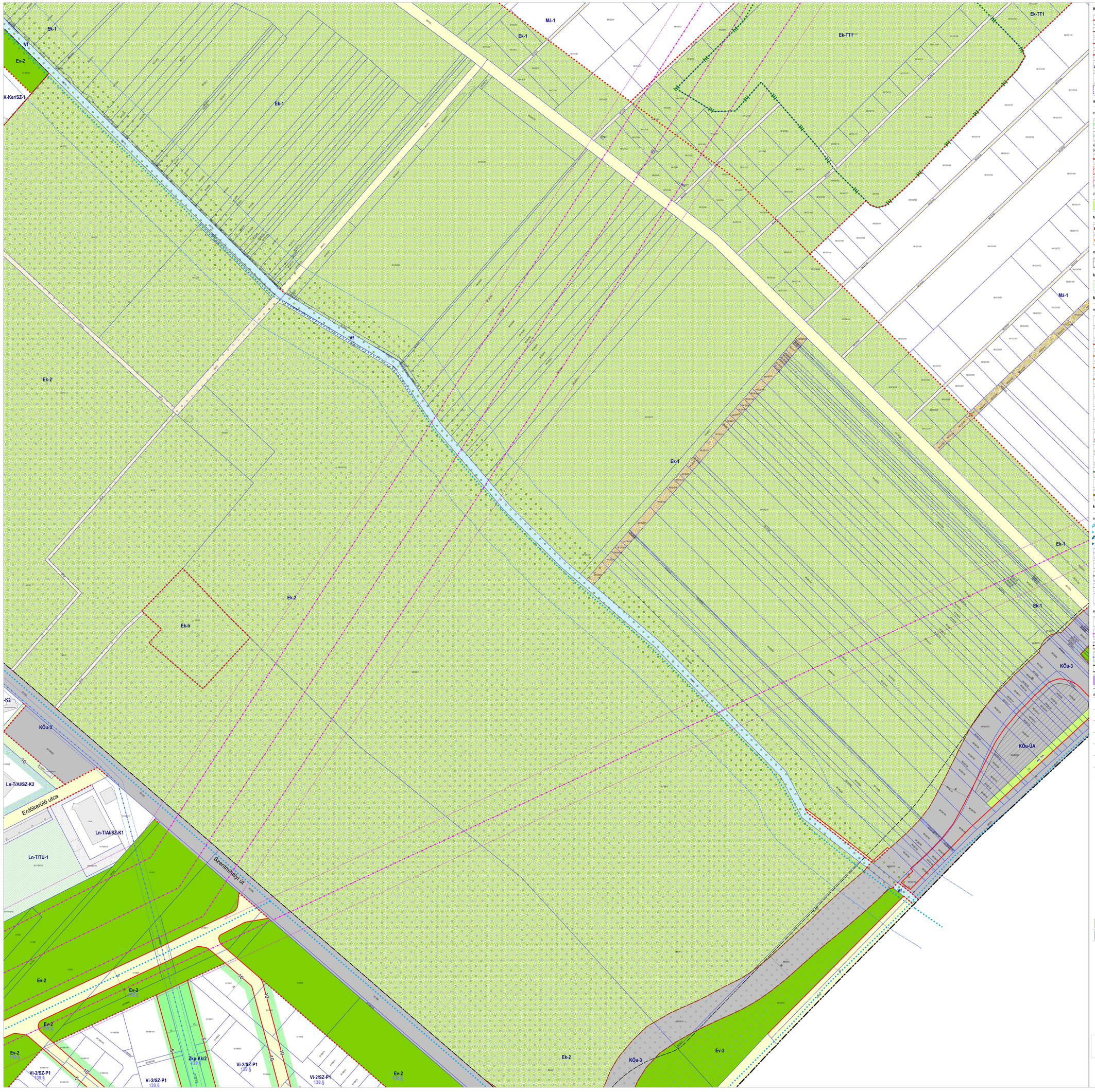

KÖTELEZŐ SZABÁLYOZÁSI ELEMEK

szabályozási vonal
fővárosi, vagy országos célt szolgáló szabályozási vonal az FRSZ alapján
építményhez kötött (geodéziailag pontosítandó) szabályozási vonal
építési övezet/övezet határa
Ln-3/SZ-1 építési övezet/övezet jele
12 méretezés
xy szöveges szabályozási elem

az építés helye és módja a telken

előírt előkert
4 építési vonalat is meghatározó előkerti sáv és mérete (m)
4 előkerti sáv és mérete (m)

építési határvonal, vagy építési hely (egyéb településre vonatkozó előírások figyelembevételével)
építési határvonal
építési hely terepszint felett is beépíthető része
építési hely kizárólag terepszint alatt beépíthető része

zöldfelület létesítése és helye
teljesértékű zöldfelület min. ...% arányban

térfalak szabályozása
meghatározott eltéréssel szabályozott építési vonal - 60%
meghatározott eltéréssel szabályozott építési vonal - 20%

egyéb építésre kijelölt hely
építés helye beépítésre nem szánt övezetben, vagy közterületen

közterületi növényzet
közterület és / vagy lakóterületi övezetbe sorolt terület zöldfelületként fenntartandó / kialakítandó része

MÁS JOGSZABÁLY ÁLTAL ELRENDELT ELEMEK

védelmek
M műemlék
Má általános műemléki védelem
MJ műemléki jelentőségű terület
MK műemléki környezet
RV védett nyilvántartott régészeti lelőhely
R nyilvántartott régészeti lelőhely
FV fővárosi helyi védettségű építmény
FVE fővárosi helyi védettségű épületegyüttes
VU kerületi védett utcaszakasz
VÉ kerületi védett épület, építmény
országos ökológia hálózat - magterület
országos ökológia hálózat - ökológiai folyosó
országos ökológia hálózat - pufferterület
ht helyi jelentőségű védett természeti terület
ex lege védett forrás
védelemre érdemes természeti terület

korlátozások

egyes környezeti tényezők
országos vízminőség-védelmi övezet Vízbázisvédelmi terület
országos vízminőség-védelmi övezet Szennyvizek szempontjából érzékeny vízgyűjtőterület
felszíni vizek védőterülete
potenciálisan talajszennyezett terület (TSZT alapján)
alsó küszöbértékű veszélyes üzem
hulladékhasznosító mű védőtávolsága
veszélyeshulladék kezelő

egyes meghatározó közművek*
szennyvízátemelő és védőtávolsága
220 és 132 kV-os távvezeték és biztonsági övezete
nagynyomású földgázszállító vezeték és biztonsági övezete
ivóvíz főgerincvezeték és védőtávolsága
mikrohullámú összekötetés nyomvonala és védőtávolsága 100 m-es magassági korlátozással
kiemelt fontosságú honvédelmi terület határa

* A Szabályozási terv nem teljeskörűen tünteti fel a közműveket és védőterületüket

egyes közlekedési létesítmények
meglévő vasútvonal és védőtávolsága
tervezett vasútvonal és védőtávolsága
gyorsforgalmi utak és főútvonalak külterületi szakaszainak védőtávolsága

FRSZ
tervezett metró (ÉDIRV) és védőtávolsága
tervezett villamosvonal
P+R 10 javasolt P+R parkoló és minimális befogadó képessége
javasolt híd / közlekedési elem különszintű keresztezése
alternatív nyomvonal területbiztosítása
közlekedési területként még nem igénybe vett terület

JAVASOLT SZABÁLYOZÁSI ELEMEK
javasolt szabályozási vonal
javasolt telekhatár
javasolt megszüntető jel
bontásra javasolt épület
terepszint alatti parkolólétesítmény céljára kijelölt hely telken, vagy közterületen

közhasználat, közforgalom
már közhasználatú, vagy közhasználatra javasolt telekrész
javasolt gyalogoshálózat telken áthvezető szakasza javasolt közhasználattal
javasolt közforgalmú magánút

közlekedés
kerékpáros infrastruktúra tervezett nyomvonala (nem jellegheleys ábrázolással)
meglévő / javasolt gyalogoshálózat kiemelt szakasza közterületen (nem jellegheleys ábrázolással)

TÁJÉKOZTATÓ ELEMEK

TU - jelű lakóterületi övezetek (építési telek és közterület együtt)
egyes beépítésre nem szánt övezetek kegészítő jelölése
védelmi erdő
közjóléti erdő
közkert, közpark
folyóvizek medre és partja
fővárosi jelentőségű közlekedési terület
kerületi jelentőségű közlekedési terület
kötöttpályás közlekedési terület

egyéb tájékoztató elemek
kivett út / kivett saját használatú út / kivett magánút
mezőgazdasági feltáró út
geodéziailag nem bemért tó
a KESZ adott területi egységre vonatkozó kegészítő előírása
elővásárlással érintett telkek
meglévő villamos vonal
kerékpáros infrastruktúra meglévő nyomvonala (nem jellegheleys ábrázolással)
meglévő híd / közlekedési elem különszintű keresztezése
meglévő/tervezett vasútállomás és vasúti megállóhely
kerülethatár
belterülethatár
jelenlegi telekhatár
jelenlegi épület
földhivatali térképen szereplő épület
24123 helyrajzi szám

BUDAPEST XV. KERÜLET KERÜLETI ÉPÍTÉSI SZABÁLYZATA

1. MELLÉKLET A 17/2018. (VI. 26.) ÖK. RENDELETHEZ SZABÁLYOZÁSI TERV MÓDOSÍTÁS - 2019

Fővárosi Kgy. rendelettel védett épületegyüttes és kerületi védett településrész

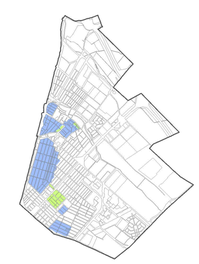

fővárosi kgy. rendelettel védett épületegyüttes
kerületi védett településrész

településképi szempontból meghatározó területek a településkép védelméről szóló 21/2017. (IX.29.) ÖK. r. alapján

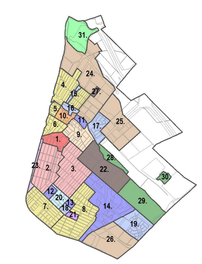

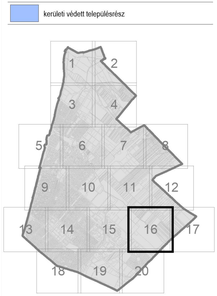

URBAN STÚDIÓ KFT.
1051 BUDAPEST, HERCEG U. 5. 1/FSZ. 1. TEL/FAX: 302-2180, 302-2181
T - SZ
M=1:2.000

1. melléklet a 17/2018. (VI. 26.) ök. rendelethez SZABÁLYOZÁSI TERV MÓDOSÍTÁS - 2019

Készült az állami alapadatok felhasználásával

végső szakmai véleményezési dokumentáció — 2019. 11. 11.

Felelős tervező:		Munkacsoport vezetők:		
Lhotkay Krisztina	TT/1-01-1455	Szőgyen Rudolf	TK 01-3053	PERSOL 2000 BT
Vasarhelyi Kinga	TT 01-3723	Felelős műszaki ellenőr: Tóth Éva	Tóth 01-1018	Pro Urbe Kft.
Szczuka Levente	TT 01-6111	Hanczár Zsuzsa	TV, TE, TH 01-2418	KESZ Kft.
Tari Sipos Zsuzsa	TT 13-1481	Bíró Attila	TV, TE, TH 01-2456	KESZ Kft.
Közlekedési szakértő: Kadosvi András		Közmű szakértő: Csima Tatiana Judit		KESZ Kft.