

2017 OKT 26.

Átvette: *K. J.***BUDAPEST FŐVÁROS XV. KERÜLETI
ÖNKORMÁNYZAT
POLGÁRMESTER**Ikt. szám: *2161-63/2017*Ülés szám: *2160-10/2017*

Ülés időpontja: 2017. október 30.

Hiv. sz.: 7/42887/2017

(Hatósági Főosztály)

ELŐTERJESZTÉS**a Budapest XV. kerület közbiztonságának növelését szolgáló közterületi térfigyelő kamerarendszer 2017. év II. ütemű fejlesztéséről****Tisztelt Városüzemeltetési, Intézményműködtetési, Köztisztasági és Közrendvédelmi Bizottság!**

A Magyarország helyi önkormányzatairól szóló 2011. évi CLXXXIX. törvény 23. § (5) bekezdésének 18. pontja értelmében a helyi közügyek, valamint a helyben biztosítható közfeladatok körében ellátandó helyi önkormányzati feladat a kerület közbiztonságának biztosításában való közreműködés. A Képviselő-testület 2015. szeptember 8. napján tartott ülésén elfogadta a Budapest Főváros XV. kerület Önkormányzatának a 2015-2020. közötti időszakra vonatkozó Közbiztonsági Konceptióját. A koncepció célkitűzései között szerepel a térfelügyeleti rendszerek további fejlesztése.

A jelenlegi közterületi térfigyelő kamerarendszer 6 ütemben épült ki 2013-2017. évek közötti időszakban az Önkormányzat Képviselő-testületének döntései (I.-IV. ütem), illetve Városüzemeltetési, Intézményműködtetési, Köztisztasági és Közrendvédelmi Bizottság (V.-VI. ütem) döntései alapján. A kerületben az idei év első félévében telepített egységekkel összesen 60 darab közterületen elhelyezett térfigyelő kamera működik.

A Képviselő-testület a 2017. évi költségvetésről szóló 5/2017. (III. 1.) önkormányzati rendeletének 7. számú mellékletében, a térfigyelő kamerák bővítésére 30.445.383, Ft. + Áfa összeget határozott meg előirányzatként a közterületi térfigyelő kamerák 2017. évi fejlesztésére.

A közterületi térfigyelő kamerafejlesztés 2017. év I. ütemében a következő kameratelepítési helyszínek kiépítése valósult meg 2017. szeptember 18. napjával:

1. *Báthory u. – Palotás u. kereszteződése*
2. *Oroszlán u. – Radda Barnen u. kereszteződése*
3. *Karatna tér*
4. *Kolozsvár u. – Rákospalotai körvasútsor kereszteződése*
5. *Szent korona útja – Vasutastelep u. kereszteződése*
6. *Késmárk u. – Neptun u. kereszteződése*
7. *Kozák tér (Gábor Áron u. szakasza)*
8. *M3-as bevezető szakasza (12. számú km szelvénynél- Szilas pihenő)*
9. *Csobogós u. – Régi főti út kereszteződése*
10. *Rákos út – Széchenyi út kereszteződése*
11. *Régi főti út – Mogyoród útja kereszteződése*

A 2017. év I. ütemében telepített térfigyelő kamerák az idei évre tervezett 30.445.383,-Ft előirányzatból 24.157.654,- Ft-ból valósultak meg, ezért a fennmaradó 6.287.729,-Ft összegből négy helyszín kiépítésére van még lehetőség.

A Közbiztonsági Koncepcióban meghatározott célkitűzések megvalósítása érdekében, figyelemmel a lakossági bejelentésekre, a kerületben jellemzően előforduló szabálysértési és bűnesetekre, valamint a kerület területén már meglévő kamerák pozícióira, a BRFK XV. Kerületi Rendőrkapitányság és a Budapest XV. kerületi Polgármesteri Hivatal Rendészeti Osztály szakmai javaslatai alapján, négy közterületi helyszín kamerával történő ellátására teszek javaslatot a 2017. évi fejlesztés II. üteme keretében.

A közterületi térfigyelő kamerafejlesztés 2017. év II. ütemében javasolt kameratelepítési helyszínek:

1. *Hősök útja – Gergő u. kereszteződése*
2. *Dobó u. – Beller Imre u. kereszteződése*
3. *Kozák tér (Arany János utcai oldala)*
4. *Rákos út – Mozdonyvezető u. kereszteződése*

A 2017. év II. ütemében az újabb négy helyszín kamerával történő kiépítésére kifejezetten a kerület köztisztaságának megőrzése miatt kerülne sor, mivel mind a négy javasolt helyszín illegális személtelrakással érintett.

A javasolt kamerák ideai rendszerbe állításával a 64 kamerából már 11 helyszínen kizárólag az illegális személtelők tettenérése az elsődleges feladat, amely helyszíneket egy kameraképernyőn a nap 24 órájában egy fő rendészeti munkatárs állandóan figyel és jogsértés észlelése esetén azonnal riasztja a helyszínhez legközelebb tartózkodó járőröket az elkövetők sikeres tettenérése és a kerület tisztaságának megőrzése céljából.

A 2017. évi fejlesztés II. ütemében telepítésre kerülő négy helyszínre az Önkormányzat által benyújtott VEKOP-6.2.1-15-2016-00005. számú város rehabilitációs pályázat eredményétől függetlenül teszek javaslatot, mivel a pályázat a rehabilitációs területen 12 helyszínt jelölt meg a közterületi térfigyelő kamerák tervezett telepítésére, amelyek a javasolt négy helyszínnel nincsenek fedésben.

A kamerarendszer fejlesztésének a már kialakított rendszer műszaki ismérveivel illeszkedőnek kell lennie.




Kérem a Tisztelt Bizottságot, hogy támogassa a kamerarendszer további fejlesztését, és az előterjesztésben foglaltak szerint döntsön a közterületi térfigyelő kamerák által megfigyelt közterület kijelöléséről és a kamerák elhelyezéséről.

Budapest, 2017. október „26.„


Hajdu László
polgármester

Melléklet:

- 1.) Térfigyelő kamerarendszer telepítési helyszíneinek tervezete
- 2.) Javasolt telepítési helyszínek képei
- 3.) Budapest XV. kerület közterületein elhelyezett kamerák telepítési helyszínei

1. Témafelelős: Hatósági Főosztály 
2. Egyeztetésre megküldve: Jegyzői Iroda
Közgazdasági Főosztály  
3. Jegyzői láttamozás: 2017. október „26.„ nap Aláírás:

Határozati javaslat:

A Városüzemeltetési, Intézményműködtetési, Köztisztasági és Közrendvédelmi Bizottság úgy dönt, hogy

- 1) a közterületi térfigyelő kamerarendszer továbbfejlesztése érdekében jóváhagyja az 1. számú mellékletben foglalt kijelölt közterületeken a kamerarendszer továbbépítésének helyszíneit.

Határidő: 2017. október 30. (elfogadásra)

Felelős: polgármester

- 2) felkéri a polgármestert, hogy a 2017. évi költségvetésről szóló 5/2017. (III. 1.) önkormányzati rendelet 7. számú mellékletének, a térfigyelő kamerák bővítése során előírt költségvetési előirányzat terhére a kamerarendszer további kiépítésére, a közbeszerzési eljárást folytassa le.

Határidő: 2017. december 30.

Felelős: polgármester

Az elfogadáshoz egyszerű szavazattöbbség szükséges!

A döntés alapjául szolgáló jogszabályhelyek:

- Magyarország helyi önkormányzatáról szóló 2011. évi CLXXXIX. törvény 23. § (5) bekezdés 18. pontja
- A közterület-felügyeletről szóló 1999.évi LXIII. törvény 7. § (3) bekezdése
- Az egyes képviselő-testületi hatáskörök átruházásáról és egyes hatáskörök megállapításáról szóló 27/2011. (V.31.) önkormányzati rendelet 13. melléklet 2.1. pont

Képviselői Csoportnak
leadva:

2017 OKT 25.

Átvette: K. A. ...

Törvényességi
felülvizsgálatra érkezett: 2017

10
.....hón

[Signature]

Térfigyelő kamerarendszer telepítési helyszíneinek tervezete

1. *Hősök útja – Gergő u. kereszteződése*
2. *Dobó u. – Beller Imre u. kereszteződése*
3. *Kozák tér (Arany János u. oldala)*
4. *Rákos út – Mozdonyvezető u. kereszteződése*

Javasolt telepítési helyszínek képei

1.) Hősök útja – Gergő u. kereszteződése

Elsősorban az illegális módon elhelyezett hulladék halmok megszüntetése, az elkövetők tettenérése és az üzemképtelen gépjárművek azonnali kiszűrése miatt szükséges térfigyelő kamera elhelyezése. A lakosságszám, valamint a közeli intézmények is indokolják a kamera szükségességét.



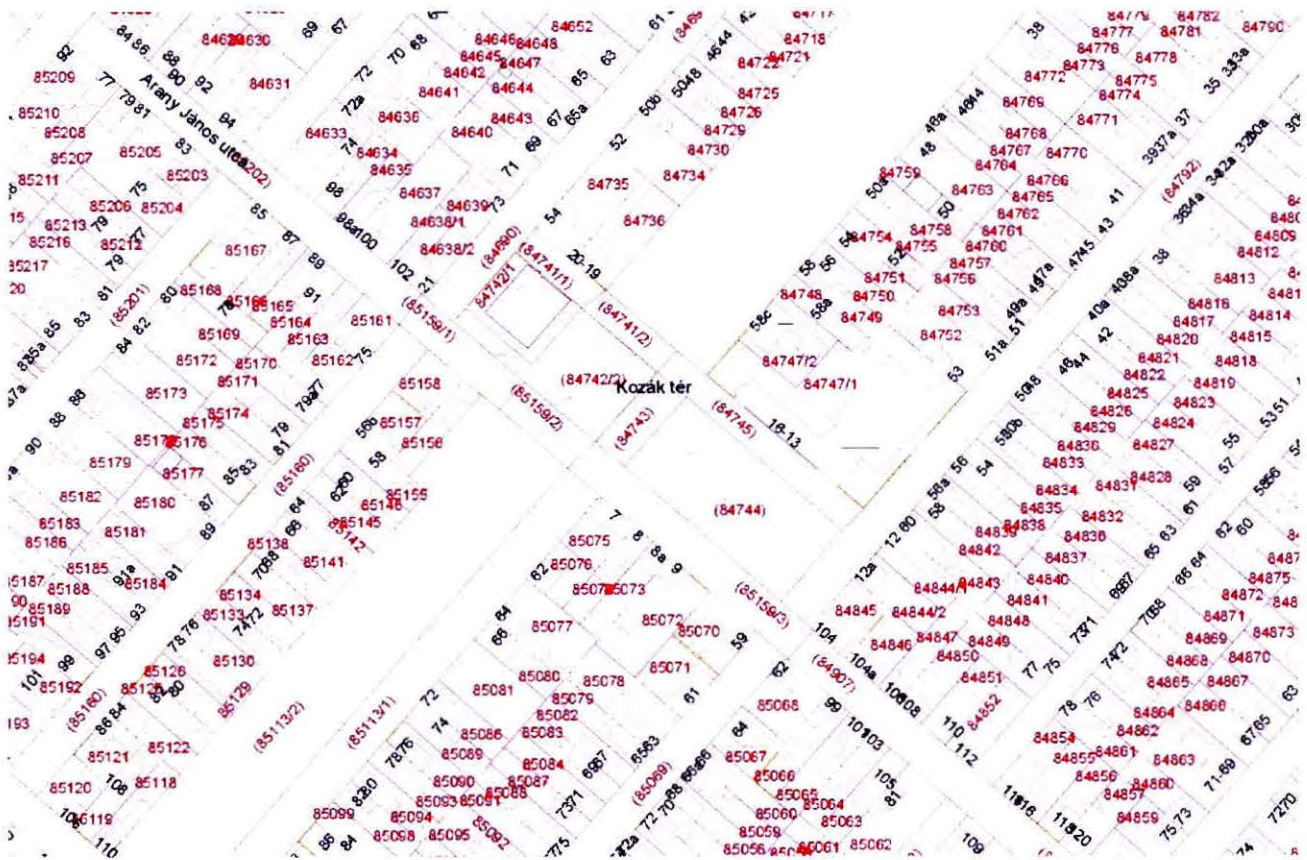
2.) Dobó u. – Beller Imre u. kereszteződés

A lakossági jelzések alapján kifejezetten az illegális módon történő hulladék elhelyezés megelőzése, megakadályozása és az elkövetők tettenérése miatt indokolt a kamera elhelyezése.



3.) Kozák tér (Arany János u. oldala)

Párhuzamosan a Kozák tér Gábor Aron utcai oldalával elsődlegesen az illegális módon történő hulladék elhelyezés megelőzése, megakadályozása és az elkövetők tettenérése miatt szükséges a kamera elhelyezése.



4.) Rákos út – Mozdonyvezető u. kereszteződése

A szelektív hulladékgyűjtő körül illegálisan elhelyezett egyéb hulladékok csökkentése és az elkövetők tettenérése miatt indokolt a kamera elhelyezése.



Budapest XV. kerület közterületein elhelyezett kamerák telepítési helyszínei

Kamera sorszám	Kameraegységek telepítési pozíciója (útkereszteződés, tér, stb.)
1. ütem	
1.	Zsókavár utca 28. (meglévő oszlop)
2.	Árendás köz 2. (új telepítésű oszlop)
3.	Árendás köz 8. (új telepítésű oszlop)
4.	Körakás park 37. (parkolónál lévő zöld sziget) (új telepítésű oszlop)
5.	Körakás park 1. (új telepítésű oszlop)
6.	Zsókavár utca 24. (új telepítésű oszlop)
7.	Zsókavár utca 6. (közvilágítási oszlop)
8.	Zsókavár utca 4. (új telepítésű oszlop)
9.	Zsókavár utca 2. és a Nyírpalota utca 51. közös parkolója (a tábla helyére -új telepítésű oszlop)
10.	Nyírpalota utca 51. (új telepítésű oszlop)
11.	Zsókavár utca 62. (új telepítésű oszlop)
12.	Hartyán köz 2-4. (Iskola fronttal (bejárat) szemben lévő domb jobb oldalon) (új telepítésű oszlop)
13.	Hartyán köz (Iskola gazdasági bejárat) (új telepítésű oszlop)
2. ütem	
14.	Kontyfa utca 2. épület sarok (épület oldalfal)
15.	Kontyfa utca 10. bejárat fölött (épület oldalfal)
16.	Páskomliget utca 17. épület sarok (épület oldalfal)
17.	Páskomliget utca - Nyírpalota utca kereszteződése (forgalomirányító oszlop)
18.	Nádasztó park (új telepítésű oszlop)
19.	173-as autóbussz megálló, zebra mellett kereszteződése (forgalomirányító oszlop)
20.	Park, szökőkút mellett (új telepítésű oszlop)
21.	Nyírpalota út-Szentmihályi út kereszteződés (forgalomirányító oszlop)
22.	Szentmihályi út 131.- Sárfü utca kereszteződés (forgalomirányító oszlop)
23.	Nyírpalota utca 65. (új telepítésű oszlop)
24.	Nyírpalota –Madách utca kereszteződése (új telepítésű oszlop)
25.	Drégelyvár utca - Molnár Viktor utca kereszteződése (forgalomirányító oszlop)
26.	Szentmihályi út – Erdőkerülő utca kereszteződése (forgalomirányító oszlop)
27.	Pestújhelyi tér (Pestújhelyi út- Klebelsberg Kunó utca kereszteződése--új telepítésű oszlop)
3. ütem	
28.	Bánkút u. – Szentmihályi út – Zala Gy. u. (BKK oszlopon)
29.	Bánkút u. – Páskomliget u. (Új oszlopon)
30.	Páskomliget u. 47. (Épület sarkára)
31.	Sárfü u. 2. (Épület sarkára)
32.	Nádasztó park - Nádasztó park 31. (Épület sarkára)
33.	Fő út – Kossuth u. (Új oszlopon)
34.	Csobogós lktp. II. (Új oszlopon)
35.	Károlyi S.u . – Közvágóhid u. (Új oszlopon)
36.	M3 Szilas parkoló (Új oszlopon)
37.	Kontyfa u. 2. (Épület sarkára)
4. ütem	
38.	Páskompark 2. (Épület sarkára 4. emelet)
39.	Szödliget u. 50. (Karácsony B. park) (Új oszlop)

40.	Nyírpalota 103-111. (Új oszlop)
41.	Nyírpalota 103-111. (Új oszlop)
42.	Pestújhely tér 2. kamera (Új oszlop)
43.	Szilas park 18. (Új oszlop)
44.	Obsitos tér (Új oszlop)
5. ütem	
45.	Kontyfa utca 5
46.	Adria utca – Őrjárat utca kereszteződés
47.	Adria utca – Pestújhelyi út kereszteződés
48.	Neptun utca – Pestújhelyi út kereszteződés
49.	Neptun utca – Őrjárat utca kereszteződés
6. ütem (2017. I. ütem)	
50.	Csokonai utca – Kinizsi utca kereszteződés
51.	Oroszlán utca – Radda Barnen utca kereszteződés
52.	Karatna tér
53.	Kolozsvár utca – Rákospalotai körvasút sor kereszteződés
54.	Vasutastelep utca – Szent Korona útja kereszteződés
55.	Neptun utca – Késmárk utca kereszteződés
56.	Kozák tér – Gábor Áron utca kereszteződés
57.	M3 kivezető (Szilas pihenő)
58.	Régi Főti út 2-10.
59.	Széchenyi út – Rákos út kereszteződés
60.	Régi Főti út – Mogyoród útja kereszteződés