

2017. MÁRC. 23.

Átvette: *[Handwritten signature]*

**BUDAPEST FŐVÁROS XV. KERÜLETI
ÖNKORMÁNYZAT
POLGÁRMESTER**

Ikt. szám: *21-1-19/2017*
Ülés szám: *2160-4* /2017
Ülés időpontja: 2017. március 27.

Hiv. sz.: 7/42887/2017
(Hatósági Főosztály)

ELŐTERJESZTÉS

**a Budapest XV. kerület közbiztonságának növelését szolgáló közterületi térfigyelő
kamerarendszer fejlesztéséről**

**Tisztelt Városüzemeltetési, Intézményműködtetési, Köztisztasági és Közrendvédelmi
Bizottság!**

A Magyarország helyi önkormányzatairól szóló 2011. évi CLXXXIX. törvény 23. § (5) bekezdésének 18. pontja értelmében a helyi közügyek, valamint a helyben biztosítható közfeladatok körében ellátandó helyi önkormányzati feladat a kerület közbiztonságának biztosításában való közreműködés.

A Képviselő-testület 2015. szeptember 8. napján tartott ülésén elfogadta a Budapest Főváros XV. kerület Önkormányzatának a 2015-2020. közötti időszakra vonatkozó Közbiztonsági Koncepcióját.

A koncepció célkitűzései között szerepel a térfelügyeleti rendszerek további fejlesztése.

A Képviselő-testület a 2017. évi költségvetésről szóló 5/2017. (III. 1.) önkormányzati rendeletének 7. számú mellékletében, a térfigyelő kamerák bővítésére 30.445.383, Ft. + Áfa összeget határozott meg előirányzatként a közterületi térfigyelő kamerák 2017. évi fejlesztésére, 16 új helyszínen kamera telepítésére.

A jelenlegi közterületi térfigyelő kamerarendszer 5 ütemben épült ki 2013. – 2016. évek közötti időszakban az Önkormányzat Képviselő-testületének döntései (I.-IV. ütem), illetve Városüzemeltetési, Intézményműködtetési, Köztisztasági és Közrendvédelmi Bizottság (V. ütem) döntése alapján. A kerületben összesen 49 darab közterületen elhelyezett térfigyelő kamera működik.

A térfigyelő rendszer Teleste digitális, IP alapú eszközökből épül fel, mikrohullámú jelátvitel alkalmazásával, a kábeles jelátvitel lehetőség szerinti kiváltásával. A berendezés zárt VPN kapcsolatot épít fel a távfelügyeleti központtal. Az adatfeldolgozás a Teleste S-VMX rendszer végzi a megfigyelő központban. A rendszerben működő kamerajelek rögzítését nagy kapacitású Teleste S-VMX NVR rögzítő biztosítja. A kamerarendszer modul felépítésű.

A kamerarendszer működtetési feladatait 2016. április 1-jétől a Budapest XV. kerületi Polgármesteri Hivatal Rendészeti Osztálya látja el a Budapest XV. kerület Illyés Gy. u. 28. szám alatti telephelyén kialakított térfigyelő központjában.

A Közbiztonsági Koncepcióban meghatározott célkitűzések megvalósítása érdekében, figyelemmel a lakossági bejelentésekre, a kerületben jellemzően előforduló szabálysértési és bűnesetekre, valamint a kerület területén már meglévő kamerák pozícióira, a BRFK XV. Kerületi Rendőrkapitányság, valamint a Budapest XV. kerületi Polgármesteri Hivatal Rendészeti Osztály szakmai javaslatai alapján, 11 közterületi helyszín kamerával történő ellátására teszek javaslatot a 2017. évi fejlesztés I. üteme keretében.

A közterületi térfigyelő kamerafejlesztés 2017. év I. ütemében javasolt kameratelepítési helyszínek:

1. *Báthory u. – Palotás u. kereszteződése*
2. *Oroszlán u. – Radda Barnen u. kereszteződése*
3. *Karatna tér*
4. *Kolozsvár u. – Rákospalotai körvasútsor kereszteződése*
5. *Szent korona útja – Vasutastelep u. kereszteződése*
6. *Késmárk u. – Neptun u. kereszteződése*
7. *Kozák tér (Gábor Áron u. szakasza)*
8. *M3-as bevezető szakasza (12. számú km szelvénynél- Szilas pihenő)*
9. *Csobogós u. – Régi főtí út kereszteződése*
10. *Rákos út – Széchenyi út kereszteződése*
11. *Régi főtí út – Mogyoród útja kereszteződése*

A 2017. évi fejlesztés II. ütemében további öt kamera telepítésére kerülne sor, melynek helyszíneire az Önkormányzat által benyújtott VEKOP-6.2.1-15-2016-00005. számú város rehabilitációs pályázat eredményének ismeretében teszek javaslatot, mivel a pályázat a rehabilitációs területen 12 helyszínt jelölt meg a közterületi térfigyelő kamerák tervezett telepítésére.

A kamerarendszer fejlesztésének a már kialakított rendszer műszaki ismérveivel illeszkedőnek kell lennie.

Kérem a Tisztelt Bizottságot, hogy támogassa a kamerarendszer további fejlesztését, és az előterjesztésben foglaltak szerint döntsön a közterületi térfigyelő kamerák által megfigyelt közterület kijelöléséről és a kamerák elhelyezéséről.


Budapest, 2017. március „ 23 „


Hajdu László
polgármester

Melléklet:

- 1.) Térfigyelő kamerarendszer telepítési helyszíneinek tervezete
- 2.) Javasolt telepítési helyszínek képei
- 3.) Budapest XV. kerület közterületein elhelyezett kamerák telepítési helyszínei

1. Témafelelős: Hatósági Főosztály
2. Egyeztetésre megküldve: Jegyzői Iroda
Közgazdasági Főosztály
3. Jegyzői láttamozás: 2017. március „23.” nap
4. Meghívandók:
5. Az előterjesztést kapják:



Aláírás:

Határozati javaslat:

A Városüzemeltetési, Intézményműködtetési, Köztisztasági és Közrendvédelmi Bizottság úgy dönt, hogy

- 1) a közterületi térfigyelő kamerarendszer továbbfejlesztése érdekében jóváhagyja az 1. számú mellékletben foglalt kijelölt közterületeken a kamerarendszer továbbépítésének helyszíneit.

Határidő: 2017. március 27. (elfogadásra)
Felelős: polgármester

- 2) felkéri a polgármestert, hogy a 2017. évi költségvetésről szóló 5/2017. (III. 1.) önkormányzati rendelet 7. számú mellékletének, a térfigyelő kamerák bővítése során előírt költségvetési előirányzat terhére a kamerarendszer további kiépítésére, a beszerzési eljárást folytassa le.

Határidő: 2017. május 31.
Felelős: polgármester

Az elfogadáshoz egyszerű szavazattöbbség szükséges!

A döntés alapjául szolgáló jogszabályhelyek:

- Magyarország helyi önkormányzatáról szóló 2011. évi CLXXXIX. törvény 23. § (5) bekezdés 18. pontja
- A közterület-felügyeletről szóló 1999. évi LXIII. törvény 7. § (3) bekezdése
- Az egyes képviselő-testületi hatáskörök átruházásáról és egyes hatáskörök megállapításáról szóló 27/2011. (V.31.) önkormányzati rendelet 13. melléklet 1.13. pont

Törvényességi

felülvizsgálatra érkezett: 2017

03. hó 23. -n

L. K. J. 03. 23. Salva A

Térfigyelő kamerarendszer telepítési helyszíneinek tervezete

1. *Báthory u. – Palotás u. kereszteződése*
2. *Oroszlán u. – Radda Barnen u. kereszteződése*
3. *Karatna tér*
4. *Kolozsvár u. – Rákospalotai körvasútsor kereszteződése*
5. *Szent korona útja – Vasutastelep u. kereszteződése*
6. *Késmárk u. – Neptun u. kereszteződése*
7. *Kozák tér (Gábor Áron u. szakasza)*
8. *M3-as bevezető szakasza (12. számú km szelvénynél- Szilas pihenő)*
9. *Csobogós u. – Régi fóti út kereszteződése*
10. *Rákos út – Széchenyi út kereszteződése*
11. *Régi fóti út – Mogyoród útja kereszteződése*

Javasolt telepítési helyszínek képei

1. Báthory u. – Palotás u. kereszteződése

Az itt élők folyamatosan szorgalmazzák, hogy a lakásbetörők és a gépjármű tolvajok ellen a közelükben térfigyelő kamera üzemeljen, amely egyéb bűnelkövetőket is elriasztana a területről.




2. Oroszlán u. – Radda Barnen u. kereszteződése

Elsősorban lakásbetörések, illegális műhelyek felszámolás miatt indokolt a térfigyelő kamera elhelyezése.



3. Karatna tér

A terület kamerázása szükséges a közelben lakók biztonságérzetének növelése érdekében.



4. Kolozsvár u. – Rákospalotai körvasútsor

Elsősorban a kerületben elkövetett bűncselekmények után használt gyakori menekülési útvonal. A reggeli és délutáni órákban a sűrű gépjármű és gyalogos forgalom is indokolja a terület felügyeletét.



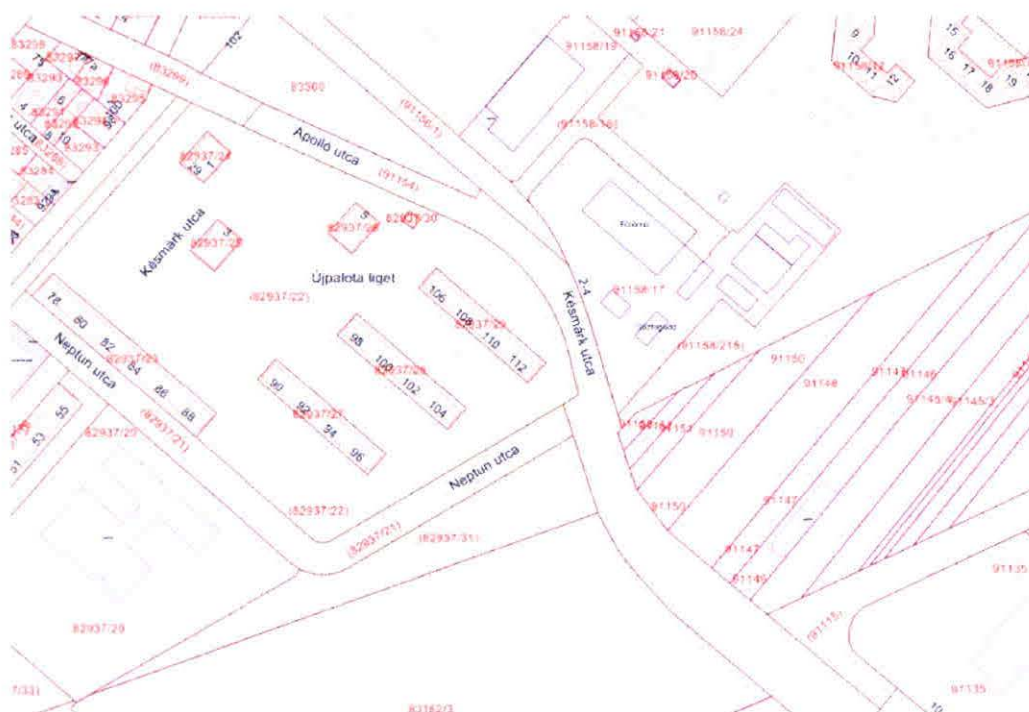
5. Szent korona útja – Vasutastelep u. kereszteződése

Forgalmas kereszteződés, amelyet több BKK útvonal is érint. A lakosság szám, valamint a közeli intézmények is indokolják a kamera szükségességét.



6. Késmárk u. – Neptun u. kereszteződése

A kerület peremrészét érintő terület, ahol elsődlegesen a gépjárműveket eltulajdonítók előfordulása miatt szükséges a kamera elhelyezése, mivel ebbe az irányba gyorsan elhagyható az elkövetés helyszíne másik kerületbe vagy az agglomerációba. A lakosságszám és a parkolóban lévő gépjárművek száma is indokolja ezt a közbiztonsági lépést.



7. Kozák tér (Gábor Áron u. szakasza)

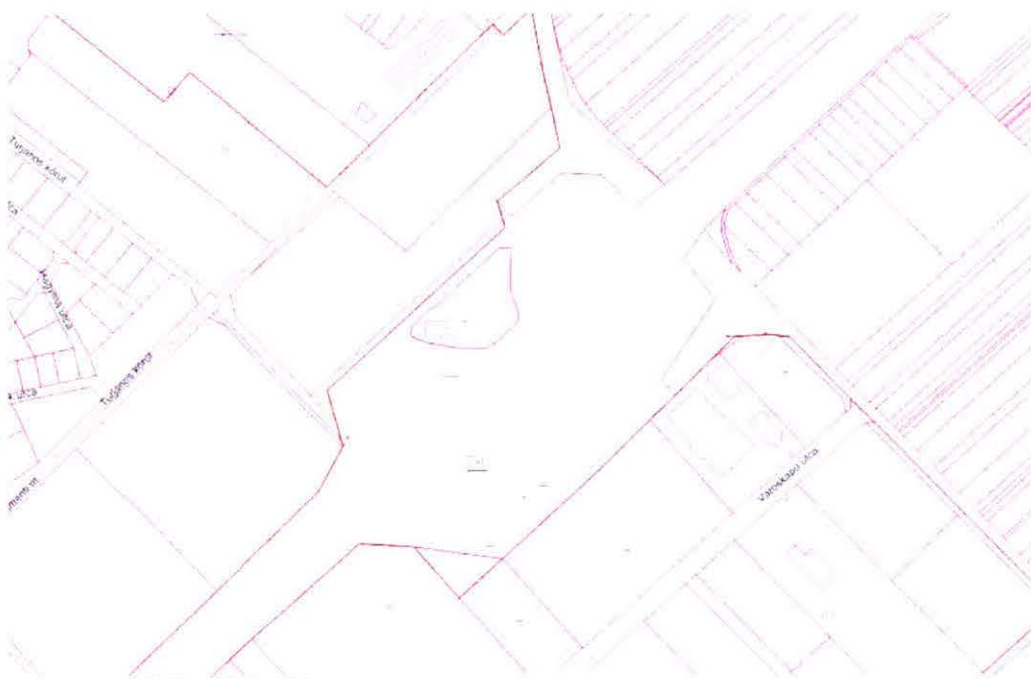
A kerületi önkormányzatnak több tíz millió forintjába kerül az illegális módon elhelyezett hulladék halmok elszállítása. A tervezett helyszínen évi több m³ háztartási és egyéb szemetet helyeznek el, amely felszámolását és tartós eredmény megtartását csak térfigyelő kamera által lehet biztosítani.



8. M3-as bevezető szakasza (12. számú km szelvénynél- Szilas pihenő)

Az M3-as kivezető szakaszánál már működik egy térfigyelő kamera, amely eddig is visszatartó erővel bírt a bűncselekmények elkövetőire és inkább a kamerával el nem látott bevezető oldalra tolódtak át az elkövetések, amelyek leggyakrabban gépjármű feltörésekből, trükkös lopásokból benzinleszívásokból és gépkocsikból történő lopásokból álltak.

A párhuzamosan elhelyezett térfigyelő kamerák már jelentősebb visszatartó erővel és felderítő szereppel bírnak, ezért a területen előforduló bűncselekmények csökkenése várható.



9. Csobogós u. – Régi főti út kereszteződése

A bűnelkövetők, elsősorban a gépjárműveket eltulajdonítók elsődleges menekülő útvonala, amely indokolja a térfigyelő kamera elhelyezését.



10. Rákos út – Széchenyi u. kereszteződése

Fontos csomópont, a terület közelében nem található másik térfigyelő kamera. A körzet lefedésére, a közeli tizemeletes panellakások számára tekintettel, valamint közlekedésbiztonsági okokból szükséges térfigyelő kamera telepítése.



11. Régi fóti út – Mogyoród útja kereszteződése

A Csobogós u. -Régi fóti út kereszteződésénél elhelyezésre javasolt térfigyelő kamerával összhangban működne ezen a helyszínen a kamera, amely elsősorban a menekülő útvonal tovább figyelését szolgálná. További fontos szempont a Mogyoród útján át a Városkapu u. felé történő gépjármű behajtások ellenőrzése, amely kiemelten az illegális módon történő hulladék elhelyezések megakadályozását szolgálná.

