

**BUDAPEST FŐVÁROS XV. KERÜLETI
ÖNKORMÁNYZAT
POLGÁRMESTER**



Ikt. sz.: 2147-32 /2016
Kt. sz.: 2146-3 /2016
Az ülés időpontja: 2016. március 1.

Hiv. szám: 7/13066/2016.
Hatósági Főosztály

ELŐTERJESZTÉS

Budapest XV. kerület egyes közterületeinek elnevezéséről

Tisztelt Képviselőtestület!

A Magyarország helyi önkormányzatairól szóló 2011. évi CLXXXIX. törvény (Mötv.) 14/A. § (1) bekezdése értelmében minden belterületi, és olyan külterületi közterületet el kell nevezni, amely olyan ingatlanhoz vezet, amelyen az épített környezet alakításáról és védelméről szóló törvény szerinti épület található.

A közterület- és városrésznevek megállapításáról, azok jelöléséről, valamint a házszám-megállapítás szabályairól szóló 94/2012. (XII. 27.) Főv. Kgy. rendelet (FKGY₉₄) 2. § (1) bekezdése szintén kimondja, hogy minden közterületet el kell nevezni.

A FKGY₉₄ 4. § - ban foglaltak alapján, a közterületnév megállapításakor figyelemmel kell lenni a történelmi hagyományokra, a földrajzi környezetre és előnyben kell részesíteni a helyhez kötődő neveket.

Budapest Főváros közterületeinek az elnevezése az Mötv. 23. § (4) bekezdés 6. pontja, valamint az FKGY₉₄ 6. § (5) bekezdése alapján a közutak, közparkok, közterületek elnevezése – az érintett kerületek véleményének kikérésével – Budapesten a Fővárosi Önkormányzat hatáskörébe tartozik.

A kerületi képviselő-testület támogató döntése esetén, a FKGY₉₄ előírásainak megfelelő és a főpolgármester által támogatott kezdeményezésekről a Fővárosi Közgyűlés hozhat döntést.

A Fővárosi Közgyűlés a korábbi gyakorlat szerint évente egyszer - várhatóan tavasszal – tárgyalja az utcanév elnevezésére, illetve megváltoztatásra irányuló kezdeményezéseket.

A kerületünkben rendezésre váró közterületekről a Hatósági Főosztály Építésügyi Osztálya intézkedési javaslatot készített, melyben összegyűjtötte azon közterületeket, amelyek elnevezésre vagy átnevezésre várnak, továbbá valamilyen más ok miatt is rendezésre szorulnak.

Jelen előterjesztés azokat a közterületeket tartalmazza, amelyeknél a közterület egyéb rendezése¹ nélkül az elnevezés, illetve az átnevezés kezdeményezése tárgyában döntés hozható.

Az elnevezendő, illetve átnevezendő közterületek előzetes megtárgyalására és az elnevezésre vonatkozó javaslat megtételére eseti munkabizottságot (továbbiakban: Bizottságot) hoztam létre kerületi díszpolgárok és szakemberek közreműködésével. A Bizottság vezetésével Németh Angéla alpolgármester Asszonyt bízam meg.

¹ Közterület egyéb rendezése: közterület-alakítás, telekalakítás, tulajdonjogi kérdések rendezése, stb.

A Bizottság 2016. január 19-én tartotti ülésén megtárgyalta az elnevezéssel érintett közterületeket és javaslatot tett az elnevezésükre az alábbiak szerint:

1. A Budapest XV. kerület 91154 helyrajzi számú közterületének átnevezése Apolló utcáról Késmárk utcára

A Budapest XV. kerület 83299 helyrajzi számú földrészlet a Thököly utcától indul, keresztezi a Drégelyvár utcát, majd egy teljesen esetleges helyen a Budapest XV. kerület 91154 helyrajzi számú földrészletben folytatódik. A Budapest XV. kerület 91154 helyrajzi számú földrészlet a nagyfeszültségű villamos távvezeték alatt elhaladva ér véget.

A két földrészletből álló útszakaszt mindenki Késmárk utcaként ismeri, holott a tulajdoni lap szerint mindkét közterület neve „Apolló utca”, ugyanakkor a térképen a Budapest XV. kerület 91154 helyrajzi számú földrészlet Késmárk utcaként van feltüntetve.

A Budapest XV. kerület 91154 helyrajzi számú földrészlet mentén fekvő ingatlanok – beleértve a Budapest XV. kerület 82937/24, 82937/25, 82937/26 helyrajzi számú területen elhelyezkedő lakóépület lakásait, vegyesen Késmárk utca vagy Apolló utca címen szerepelnek, de a legtöbb lakás Késmárk utcai címen van nyilvántartva.

A több évtizede kialakult állapothoz igazodva célszerű, hogy a Pestújhelyről induló Apolló utca a Drégelyvár utcánál érjen véget, és az azon túl kezdődő, jellegében is jelentősen eltérő, a munkahelyi területek főútvonalaként működő útszakaszokat egységesen Késmárk utcának nevezzék.

A Bizottság javaslata, hogy a **Budapest XV. kerület 91154 helyrajzi számú közterülete** Apolló utcáról **Késmárk utcára kerüljön átnevezésre.**

2. A Késmárk utcai munkahelyi terület névtelen utcáinak elnevezése

A Budapest XV. kerület 91133 helyrajzi számú közterület a Késmárk utcától ÉK-i irányban indul, és a 91115 helyrajzi számú közterületbe csatlakozik. A Bizottság javasolja, hogy a **Budapest XV. kerület 91133 helyrajzi számú közterület** a „**Raktárház utca**” elnevezést kapja.

A Budapest XV. kerület 91124/5 helyrajzi számú közterület a 91132/1 helyrajzi számú, és a 91115 helyrajzi számú közterületet kapcsolja össze. A Bizottság javasolja, hogy **Budapest XV. kerület 91124/5 helyrajzi számú közterület** az „**Erőkar utca**” elnevezést kapja.

Mind a két elnevezési javaslat igazodik a terület funkciójához és a helyhez kötődő nevekhez.

A közterületek elnevezése egyetlen kerületi lakos, vagy szervezet számára sem jár címváltozással.

A javasolt utcanév 2015. év decemberében lezárt Budapest Főváros Közterületnév-jegyzékében még nem szerepel közterület elnevezésként.

A hatályos jogszabályok alapján a javasolt elnevezésnek jogszabályi akadályja nincs.

3. A Drégelyvár utca – Neptun utca – Késmárk utca – Apolló utca által határolt közpark elnevezése

A Drégelyvár utca – Neptun utca – Késmárk utca – Apolló utcák által határolt **Budapest XV. kerület 82937/22 helyrajzi számú, „kivett közpark”** művelési ágú 4,2 ha nagyságú terület jelenleg név nélküli. A Bizottság javasolja, hogy a közterület az „**Újpalota liget**” elnevezést kapja.

A park melletti házak címét a közterület elnevezése nem érintené, csak a park kapna önálló nevet.

A javasolt elnevezés 2015. év decemberében lezárt Budapest Főváros Közterületnév-jegyzékében még nem szerepel közterület elnevezésként.

A hatályos jogszabályok alapján a javasolt elnevezésnek jogszabályi akadályja nincs.

4. *A Budapest XV. kerület 89756/2 helyrajzi számú, a Mogyoród útját és a Bogánes utcát összekötő közterület elnevezése*

A **Budapest XV. kerület 89756/2 helyrajzi számú közterületen** az Önkormányzat szilárd burkolatú utat épített, aminek jelenleg még nincs neve.

Az utcában telephellyel rendelkező Precision Kft ügyvezetője, Becker Zsófia javaslatot tett az utca elnevezésére. Az utcát néhai nagyapjáról, **Pentelényi János** (1911-1996) autó- és repülőmérnökről javasolja elnevezni, aki munkásságával sokat tett a magyar autógyártás és a gépipar fejlődéséért.

A Bizottság Becker Zsófia kezdeményezését megtárgyalta, a közterület Pentelényi Jánosról történő elnevezés támogatása mellett alternatívaként a „**Száraskút utca**” elnevezést ajánlotta, mivel korábban ezt a területet, amelyen a jelenlegi utca is fekszik a „Szaraskutak” néven emlegették. Az utca elnevezése a terület jellegéhez és történelmi hagyományaihoz illeszkedne.

A javasolt utcanév a 2015. év decemberében lezárt Budapest Főváros Közterületnév-jegyzékében nem szerepelnek közterület elnevezésként.

A közterület elnevezése egyetlen kerületi lakos, vagy szervezet számára sem jár címváltozással.

A hatályos jogszabályok alapján a javasolt elnevezéseknek jogszabályi akadályuk nincs.

5. *A Budapest XV. kerület 88865/23, 88865/30, 88865/36, 88865/40 helyrajzi számú földrészletekből álló, Dunakeszire vezető út elnevezése*

A Budapest XV. kerület 88865/23, 88865/30, 88865/36, 88865/40 helyrajzi számú földrészletekből álló Dunakeszire vezető út egyes térképeken „Dunakeszi” útként van feltüntetve, de ezen közterületek Budapest Főváros Közterületnév-jegyzékében utcaként nincsenek nyilvántartva, továbbá az ingatlanok tulajdoni lapjain sem szerepel semmilyen elnevezés.

Az út tulajdonosa a Magyar Állam, kezelője a Pest Megyei Állami Közútkezelő KHT. Az Möt. 23. § szerint a közterület elnevezésére vonatkozóan nem állapít meg az általánostól eltérő szabályt, az elnevezés függetlenül a tulajdonos, illetve a kezelő személyétől a kerület véleményének kikérésével a Fővárosi Közgyűlés hatáskörébe tartozik.

A Bizottság javaslata, hogy a **Budapest XV. kerület 88865/23, 88865/30, 88865/36, 88865/40 helyrajzi számú** földrészletekből álló közterület a „**Dunakeszi út**” elnevezést kapja, figyelemmel a kialakult útelnevezésre.

A javasolt utcanév 2015. év decemberében lezárt Budapest Főváros Közterületnév-jegyzékében még nem szerepel közterület elnevezésként, Dunakeszi utca Budapest IV. kerületében 1984. óta létezik, de ez nem zárja ki a XV. kerületi útszakasz Dunakeszi útra való elnevezését.

A közterületek elnevezése egyetlen kerületi lakos, vagy szervezet számára sem jár címváltozással.

A hatályos jogszabályok alapján a javasolt elnevezésnek jogszabályi akadály nincs.

A Bizottság javaslataival egyetértve kérem a Tisztelt Képviselő-testületet, hogy az előterjesztésben foglaltak alapján a közterületek elnevezésére vonatkozó kezdeményezéseket támogassa.

Budapest, 2016. február „17”


Hajdu László
polgármester

Mellékletek:

1. Budapest XV. kerület 91154 helyrajzi számú közterületeinek térképszelvénye és tulajdoni lapja
2. Budapest XV. kerület 91133 helyrajzi számú közterület térképszelvénye és tulajdoni lapja
3. Budapest XV. kerület 91124/5 helyrajzi számú közterület térképszelvénye és tulajdoni lapja
4. Budapest XV. kerület 82937/22 helyrajzi számú, „kivett közpark” térképszelvénye és tulajdoni lapja
5. Budapest XV. kerület 89756/2 helyrajzi számú közterület térképszelvénye és tulajdoni lapja
6. Budapest XV. kerület 88865/23, 88865/30, 88865/36, 88865/40 helyrajzi számú földrészletekből álló közterület térképszelvénye és tulajdoni lapjai
7. Becker Zsófia kezdeményezése
8. A Bizottság üléséről készült emlékeztető

(1) **Témafelelős:** Hatósági Főosztály / Építésügyi Osztály



(2) **Egyeztetésre megküldve:**

(3) **Bizottságok:** PTB ESZB VKB KKB JÜB KÉB

x x

(4) **Jegyzői láttamozás:** 2016. február hó 17... nap Aláírás: Ilona Kőrösi

(5) **Meghívandók:**

- Becker Zsófia

(6) **Az előterjesztést kapják:**

Határozati javaslatok:

1. A Képviselő-testület úgy dönt, hogy javaslatot tesz Budapest Főváros Önkormányzata Közgyűlése felé a Budapest XV. kerület 91154 helyrajzi számú közterület Késmárk utcára való átnevezésére.

Határidő: 2016. március 1.

Felelős: polgármester

2. A Képviselő-testület úgy dönt, hogy javaslatot tesz Budapest Főváros Önkormányzata Közgyűlése felé a Budapest XV. kerület 91133 helyrajzi számú közterület Raktárház utcára való elnevezésére.

Határidő: 2016. március 1.

Felelős: polgármester

3. A Képviselő-testület úgy dönt, hogy javaslatot tesz Budapest Főváros Önkormányzata Közgyűlése felé a Budapest XV. kerület 91124/5 helyrajzi számú közterület Erőkar utcára való elnevezésére.

Határidő: 2016. március 1.
Felelős: polgármester

4. A Képviselő-testület úgy dönt, hogy javaslatot tesz Budapest Főváros Önkormányzata Közgyűlése felé a Budapest XV. kerület 82937/22 helyrajzi számú közterület Újpalota ligetre való elnevezésére

Határidő: 2016. március 1.
Felelős: polgármester

5. A Képviselő-testület úgy dönt, hogy javaslatot tesz Budapest Főváros Önkormányzata Közgyűlése felé
- A. a Budapest XV. kerület 89756/2 helyrajzi számú közterület Szárazkút utcára való elnevezésére.
- B. a Budapest XV. kerület 89756/2 helyrajzi számú közterület Pentelényi János utcára való elnevezésére.

Határidő: 2016. március 1.
Felelős: polgármester

6. A Képviselő-testület úgy dönt, hogy javaslatot tesz Budapest Főváros Önkormányzata Közgyűlése felé a Budapest XV. kerület 88865/2, a 88865/30, a 88865/36 és a 88865/40 helyrajzi számú földrésztletekből álló közterület Dunakeszi útra való elnevezésére.

Határidő: 2016. március 1.
Felelős: polgármester

7. A Képviselő-testület felkéri a Polgármestert, hogy az utcanevek elnevezése érdekében a Budapest Főváros Önkormányzata Közgyűlése felé a szükséges intézkedéseket tegye meg.

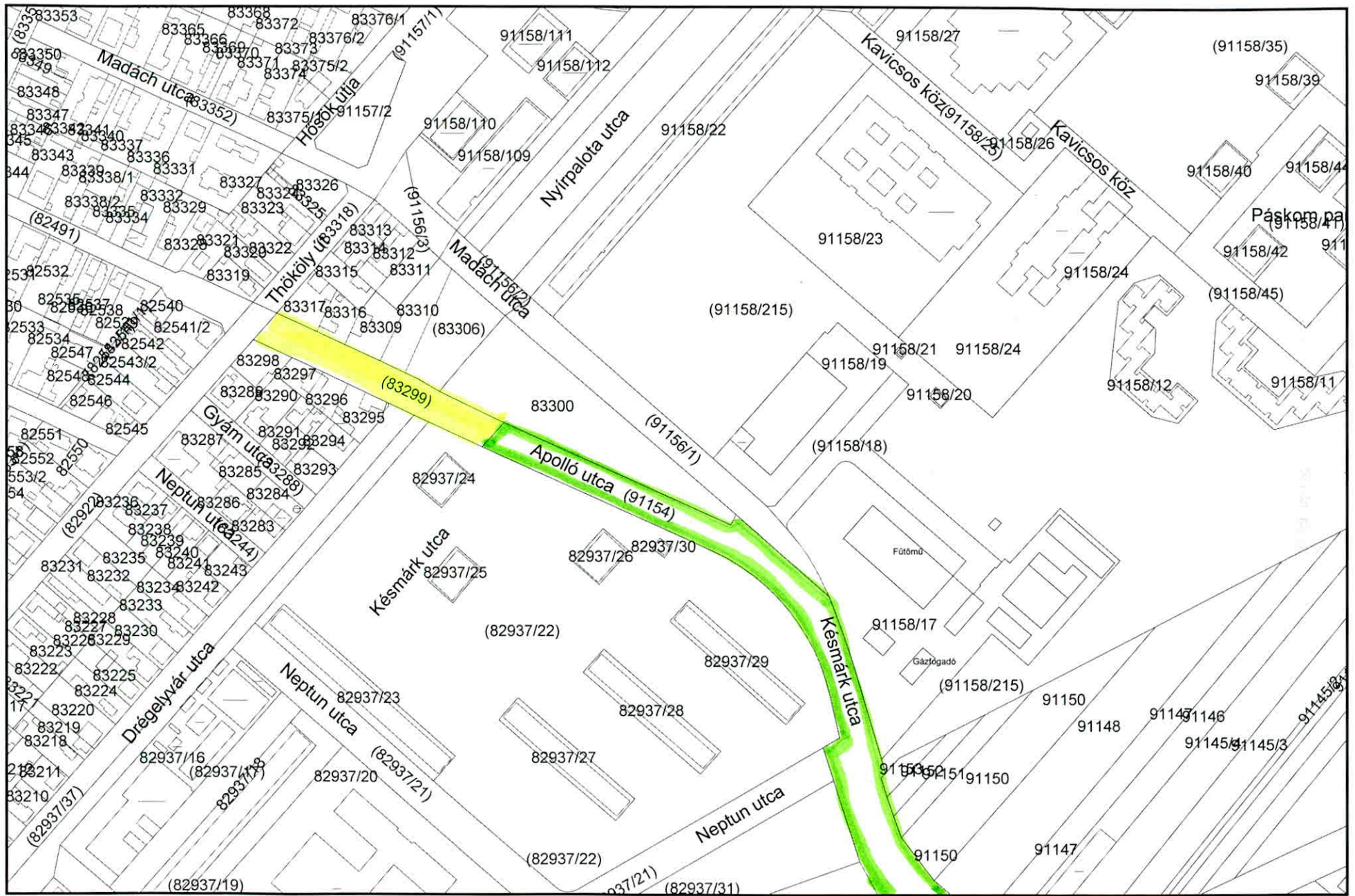
Határidő: 2016. március 4.
Felelős: polgármester

A határozatok elfogadásához egyszerű szavazattöbbség szükséges!

A döntés alapjául szolgáló jogszabályhely:

1. Magyarország helyi önkormányzatairól szóló 2011. évi CLXXXIX törvény 14/A. § (1) bekezdése, 23. § (4) bekezdés 6. pont.
2. Budapest Főváros Közgyűlésének a közterület- és városrésznevek megállapításáról, azok jelöléséről, valamint a házszám-megállapítás szabályairól szóló 94/2012. (XII.27.) Föv. Kgy. rendelet 2. § - 11. §.

H. Kovács L. 2016. 02. 16.



1. sz. HÉTELLET

Nem hiteles tulajdoni lap

Nem hiteles tulajdoni lap

Nem hiteles tulajdoni lap

Nem hiteles tulajdoni lap

Budapest Főváros Kormányhivatala XIV. Kerületi Hivatala
Budapest, XIV., Bosnyák tér 5. 1590 Budapest, Pf. 101

Oldal: 1/2

Nem hiteles tulajdoni lap - Szemle másolat

Megrendelés szám:8000004/44622/2016

2016.02.10

BUDAPEST XV.KER.

Szektor : 53

Belterület 91154 helyrajzi szám

1150 BUDAPEST XV.KER. Apolló utca 091154 HRSZ. "felülvizsgálat alatt"
1158 BUDAPEST XV.KER. Apolló utca. "felülvizsgálat alatt"

I. RÉSZ

1. Az ingatlan adatai:

alrészlet adatai művelési ág/kivett megnevezés/	min.o	terület ha m2	kat.t.jöv. k.Fill.	alosztály ter.	adatok kat.jöv. ha m2 k.Fill
- Kivett közterület	0	1.4468	0.00		

II. RÉSZ

3. tulajdoni hányad: 1/1

bejegyző határozat, érkezési idő: 70381/1/2000/00.02.18
jogcím: 1990. évi LXV. tv. 107. § (2) bek.
jogállás: tulajdonos
név: FŐVÁROSI ÖNKORMÁNYZAT
cím: 1052 BUDAPEST V.KER. Városház utca 9-11.

III. RÉSZ

1. bejegyző határozat, érkezési idő: 318567/1/2006/06.12.21

Vezetékjog
54 m2, 23 m2 területre.
jogosult:
név: BUDAPESTI ELEKTROMOS MŰVEK RT. törzsszám: 11327274
cím : 1132 BUDAPEST XIII.KER. Váci út 72-74.

2. bejegyző határozat, érkezési idő: 41698/2/2010/10.03.04

Vezetékjog
214 m2 területre, engedélyszám: VMB-236/2009.
jogosult:
név: ELMŰ HÁLÓZATI KFT.
cím : 1132 BUDAPEST Váci út 72-74.

3. bejegyző határozat, érkezési idő: 51313/3/2010/10.05.14

Vezetékjog
420 m2 területre, VMB-7/2010.
jogosult:
név: ELMŰ HÁLÓZATI KFT.
cím : 1132 BUDAPEST Váci út 72-74.

4. bejegyző határozat, érkezési idő: 51264/2/2010/10.05.14

Vezetékjog
1794 m2 területre, VMB-9/2010.
jogosult:
név: ELMŰ HÁLÓZATI KFT.
cím : 1132 BUDAPEST Váci út 72-74.

Folytatás a következő lapon

Nem hiteles tulajdoni lap

Nem hiteles tulajdoni lap

Nem hiteles tulajdoni lap

Nem hiteles tulajdoni lap

Nem hiteles tulajdoni lap

Nem hiteles tulajdoni lap

Nem hiteles tulajdoni lap

Nem hiteles tulajdoni lap

Nem hiteles tulajdoni lap

Nem hiteles tulajdoni lap

Budapest Főváros Kormányhivatala XIV. Kerületi Hivatala
Budapest, XIV., Bosnyák tér 5. 1590 Budapest, Pf. 101

Oldal: 2/2

Nem hiteles tulajdoni lap - Szemle másolat

Megrendelés szám:8000004/44622/2016

2016.02.10

BUDAPEST XV.KER.

Szektor : 53

Belterület 91154 helyrajzi szám

Folytatás az előző lapról
III. RÉSZ

5. bejegyző határozat, érkezési idő: 71081/1/2010/10.10.19
Vezeték jog
590 m2 területre, TVB-F-14/2010.
jogosult:
név: BUDAPESTI TÁVHŐSZOLGÁLTATÓ ZRT.
cím : 1116 BUDAPEST XI.KER. Kalotaszeg utca 31.
6. bejegyző határozat, érkezési idő: 99423/4/2012/12.07.09
Vezeték jog
483 m2 területre, VMB-81/2012.
jogosult:
név: ELMŰ HÁLÓZATI KFT. törzesszám: 72741132
cím : 1132 BUDAPEST XIII.KER. Váci út 72-74.
7. bejegyző határozat, érkezési idő: 43151/3/2013/13.02.08
Vezeték jog
2533 m2 területre, VMB-208/2012.
jogosult:
név: MAVIR MAGYAR VILLAMOSENERGIA-IPARI ÁTVITELI RENDSZERIRÁNYÍTÓ ZRT.
cím : 1031 BUDAPEST III.KER. Anikó utca 4.
8. bejegyző határozat, érkezési idő: 59724/2/2013/13.04.08
Vezeték jog
1594 m2 területre, VMB-241/2012 számú vezetékjogi engedély alapján.
jogosult:
név: MAVIR MAGYAR VILLAMOSENERGIA-IPARI ÁTVITELI RENDSZERIRÁNYÍTÓ ZRT.
cím : 1031 BUDAPEST III.KER. Anikó utca 4.
9. bejegyző határozat, érkezési idő: 71596/2/2013/13.05.16
Vezeték jog
1620 m2 területre, VMB-217/2012.
jogosult:
név: MAVIR MAGYAR VILLAMOSENERGIAIPARI ÁTVITELI RENDSZERIRÁNYÍTÓ ZRT.
cím : 1031 BUDAPEST III.KER. Anikó utca 4.
11. bejegyző határozat, érkezési idő: 90749/1/2013/13.05.27
Vezeték jog
2266 m2 területre, a VMB-218/2012 számú vezetékjogi engedély alapján.
jogosult:
név: MAVIR MAGYAR VILLAMOSENERGIA-IPARI ÁTVITELI RENDSZERIRÁNYÍTÓ ZRT.
cím : 1031 BUDAPEST III.KER. Anikó utca 4.

Ez a tulajdoni lap közigazgatási hatósági eljárás céljából került kiadásra. Másra nem használható.

TULAJDONI LAP VÉGE

Nem hiteles tulajdoni lap

Nem hiteles tulajdoni lap

Nem hiteles tulajdoni lap

Nem hiteles tulajdoni lap

Nem hiteles tulajdoni lap

Nem hiteles tulajdoni lap

Nem hiteles tulajdoni lap

Nem hiteles tulajdoni lap

Nem hiteles tulajdoni lap

Nem hiteles tulajdoni lap

Nem hiteles tulajdoni lap

Nem hiteles tulajdoni lap

Budapest Főváros Kormányhivatala XIV. Kerületi Hivatala
Budapest, XIV., Bosnyák tér 5. 1590 Budapest, Pf. 101

Oldal: 1/2

Nem hiteles tulajdoni lap - Szemle másolat

Megrendelés szám:8000004/44615/2016

2016.02.10

BUDAPEST XV.KER.

Szektor : 53

Belterület 83299 helyrajzi szám

1158 BUDAPEST XV.KER. Apolló utca. "Felülvizsgálat alatt"
I.RÉSZ

1. Az ingatlan adatai:

alrészlet adatak	terület	kat.t.jöv.	osztály adatok
művelési ág/kivett megnevezés/	ha m2	k.fill.	ter. kat.jöv
	min.o		ha m2 k.fill

- Kivett közterület

0

2820

0.00

II.RÉSZ

5. tulajdoni hányad: 1/1

bejegyző határozat, érkezési idő: 70369/1/2000/00.02.18

jogcím: 1990. évi LKV. tv. 107. § (2) bek.

jogállás: tulajdonos

név: FŐVÁROSI ÖNKORMÁNYZAT

cím: 1052 BUDAPEST V.KER. Városház utca 9-11.

III.RÉSZ

1. bejegyző határozat, érkezési idő: 41698/2/2010/10.03.04

Vezeték jog

76 m2 területre, engedélyszám: VMB-236/2009.

jogosult:

név: ELMŰ HÁLÓZATI KFT.

cím : 1132 BUDAPEST Váci út 72-74.

2. bejegyző határozat, érkezési idő: 42469/2/2010/10.03.09

Vezeték jog

251 m2 területre, engedélyszám: VMB-234/2009.

jogosult:

név: ELMŰ HÁLÓZATI KFT.

cím : 1132 BUDAPEST Váci út 72-74.

3. bejegyző határozat, érkezési idő: 51113/3/2010/10.05.14

Vezeték jog

215 m2 területre, VMB-7/2010.

jogosult:

név: ELMŰ HÁLÓZATI KFT.

cím : 1132 BUDAPEST Váci út 72-74.

4. bejegyző határozat, érkezési idő: 51264/2/2010/10.05.14

Vezeték jog

160 m2 területre, VMB-9/2010.

jogosult:

név: ELMŰ HÁLÓZATI KFT.

cím : 1132 BUDAPEST Váci út 72-74.

Folytatás a következő lapon

Nem hiteles tulajdoni lap

Nem hiteles tulajdoni lap

Nem hiteles tulajdoni lap

Nem hiteles tulajdoni lap

Nem hiteles tulajdoni lap

Nem hiteles tulajdoni lap

Nem hiteles tulajdoni lap

Nem hiteles tulajdoni lap

Nem hiteles tulajdoni lap

Nem hiteles tulajdoni lap

Budapest Főváros Kormányhivatala XIV. Kerületi Hivatala
Budapest, XIV., Bosnyák tér 5. 1590 Budapest, Pf. 101

Oldal: 2/2

Nem hiteles tulajdoni lap - Szemle másolat

Megrendelés szám:8000004/44615/2016

2016.02.10

BUDAPEST XV.KER.

Szektor : 53

Belterület 83299 helyrajzi szám

Folytatás az előző lapról
III. RÉSZ

5. bejegyző határozat, érkezési idő: 99423/4/2012/12.07.09

Vezeték jog

447 m2 területre, VMB-81/2012.

jogosult:

név: ELMŰ HÁLÓZATI KFT. törzsszám: 72741132

cím : 1132 BUDAPEST XIII.KER. Váci út 72-74.

Es a tulajdoni lap közigazgatási hatósági eljárás céljából került kiadásra. Másra nem használható.

TULAJDONI LAP VÉGE

Nem hiteles tulajdoni lap

Nem hiteles tulajdoni lap

Nem hiteles tulajdoni lap

Nem hiteles tulajdoni lap

Nem hiteles tulajdoni lap

Nem hiteles tulajdoni lap

Nem hiteles tulajdoni lap

Nem hiteles tulajdoni lap

Nem hiteles tulajdoni lap

Nem hiteles tulajdoni lap

Nem hiteles tulajdoni lap

Budapest Főváros Kormányhivatala XIV. Kerületi Hivatala
Budapest, XIV., Bosnyák tér 5. 1590 Budapest, Pf. 101

Oldal: 1/1

Nem hiteles tulajdoni lap - Szemle másolat

Megrendelés szám: 8000004/44626/2016

2016.02.10

BUDAPEST XV.KER.

Szektor : 53

Belterület 91133 helyrajzi szám

I. RÉSZ

1. Az ingatlan adatai:

alrészlet adatak művelési ág/kivett megnevezés/	min.o	terület ha m2	kat.t.jöv. k.fill.	alosztály adatak ter. kat.jöv. ha m2 k.fill
- Kivett közterület	0	4685	0,00	

II. RÉSZ

3. tulajdoni hányad: 1/1

bejegyző határozat, érkezési idő: 92087/1/2000/00.03.13

jogcím: 1990. évi LXV. tv. 107. § (2) bek.

jogállás: tulajdonos

név: XV.KER. ÖNKORMÁNYZAT

cím: 1153 BUDAPEST XV.KER. Bocskai utca 1-3.

A 143.632/1992./08.13./ rangsorában.

III. RÉSZ

1. bejegyző határozat, érkezési idő: 51264/2/2010/10.05.14

Vezetékjog

538 m2 területre, VMB- 9/2010.

jogosult:

név: ELMŰ HÁLÓZATI KFT.

cím : 1132 BUDAPEST Váci út 72-74.

Ez a tulajdoni lap közigazgatási hatósági eljárás céljából került kiadásra. Másra nem használható.

TULAJDONI LAP VÉGE

Nem hiteles tulajdoni lap

Nem hiteles tulajdoni lap

Nem hiteles tulajdoni lap

Nem hiteles tulajdoni lap

Nem hiteles tulajdoni lap

Nem hiteles tulajdoni lap

Nem hiteles tulajdoni lap

Nem hiteles tulajdoni lap

Nem hiteles tulajdoni lap

Nem hiteles tulajdoni lap

Budapest Főváros Kormányhivatala XIV. Kerületi Hivatala
Budapest, XIV., Bozaykó tér 5. 1590 Budapest, Pf 101

Oldal: 1/1

Nem hiteles tulajdoni lap - Szemle másolat

Megrendelés szám: 8000004/44628/2016

2016.02.10

BUDAPEST XV.KER.

Szektor : 53

Belterület 91124/5 helyrajzi szám

I. RÉSZ

1. Az ingatlan adatai:

alrészlet adatok művelési ág/kivett megnevezés/	min.o	terület ha m2	kat.t.jöv. k.fill.	alosztály ter	adatok kat.jöv. ha m2 k.fill
- Kivett út	0	3777	0.00		

II. RÉSZ

3. tulajdoni hányad: 1/1

bejegyző határozat, érkezési idő: 54666/1/2001/01.02.01
jogcím: 1990. évi LKV. tv. 107. § (2) bek.
jogállás: tulajdonos
név: XV.KER. ÖNKORMÁNYZAT
cím: 1153 BUDAPEST XV.KER. Bocskai utca 1-3.

III. RÉSZ

1. bejegyző határozat, érkezési idő: 51313/3/2010/10.05.14

Vezetékjog
212 m2 területre, VMB-7/2010.

jogosult:
név: ELMŰ HÁLÓZATI KFT.
cím : 1132 BUDAPEST Váci út 72-74.

2. bejegyző határozat, érkezési idő: 99423/4/2012/12.07.09

Vezetékjog
6 m2 területre, VMB-81/2012.

jogosult:
név: ELMŰ HÁLÓZATI KFT. törzsszám: 72741132
cím : 1132 BUDAPEST XIII.KER. Váci út 72-74.

Ez a tulajdoni lap közigazgatási hatósági eljárás céljából került kiadásra. Másra nem használható.

TULAJDONI LAP VÉGE

Nem hiteles tulajdoni lap

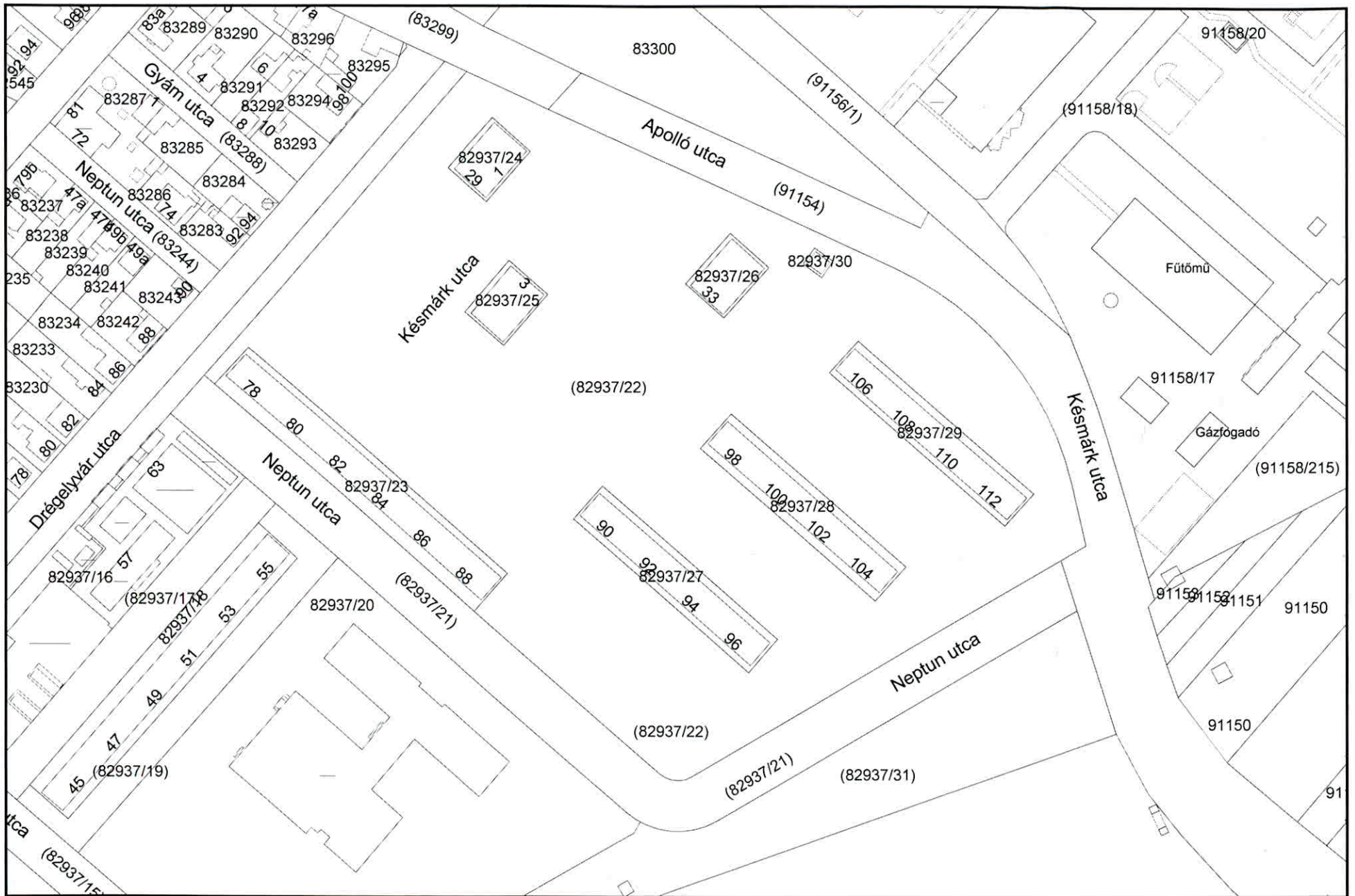
Nem hiteles tulajdoni lap

Nem hiteles tulajdoni lap

Nem hiteles tulajdoni lap

Nem hiteles tulajdoni lap

Nem hiteles tulajdoni lap



H. & NEUEKULT

Nem hiteles tulajdoni lap

Nem hiteles tulajdoni lap

Nem hiteles tulajdoni lap

Nem hiteles tulajdoni lap

Budapest Főváros Kormányhivatala XIV. Kerületi Hivatala
Budapest, XIV., Bosnyák tér 5. 1590 Budapest, Pf. 101

Oldal: 1/2

Nem hiteles tulajdoni lap - Szemle másolat

Megrendelés szám:8000004/44631/2016

2016.02.10

BUDAPEST XV.KER.

Szektor : 53

Belterület 82937/22 helyrajzi szám

I RÉSZ

1. Az ingatlan adatai:

alrészlet adatok művelési ág/kivett megnevezés/	min.o	terület ha m2	kat.t.jöv. k.Fill.	alosztály adatok ter. kat.jöv. ha m2 k.fill
- Kivett közpark	0	4.2113	0.00	

II RÉSZ

4. tulajdoni hányad: 1/1

bejegyző határozat, érkezési idő: 92083/2/2000/00.05.31
jogcím: 1990. évi LXV. tv. 107. § (2) bek. BH: 92083/2000./III.13./
jogcím: kiigazítás
utalás: II /3.
jogállás: tulajdonos
név: XV.KER. ÖNKORMÁNYZAT
cím: 1153 BUDAPEST XV.KER. Bocskai utca 1-3.
143632/1992. számú beadvány rangsorában.

III RÉSZ

1. bejegyző határozat, érkezési idő: 41698/2/2010/10.03.04

Vezeték jog
355 m2 területre, engedélyszám: VMB-236/2009.
jogosult:
név: ELMŰ HÁLÓZATI KFT.
cím : 1132 BUDAPEST Váci út 72-74.

2. bejegyző határozat, érkezési idő: 42969/2/2010/10.03.09

Vezeték jog
309 nm területre, engedélyszám: VMB-234/2009.
jogosult:
név: ELMŰ HÁLÓZATI KFT.
cím : 1132 BUDAPEST Váci út 72-74.

3. bejegyző határozat, érkezési idő: 51313/3/2010/10.05.14

Vezeték jog
230 m2 területre, VMB-7/2010.
jogosult:
név: ELMŰ HÁLÓZATI KFT.
cím : 1132 BUDAPEST Váci út 72-74.

4. bejegyző határozat, érkezési idő: 51264/2/2010/10.05.14

Vezeték jog
1188 m2 területre, VMB- 9/2010.
jogosult:
név: ELMŰ HÁLÓZATI KFT.
cím : 1132 BUDAPEST Váci út 72-74.

Folytatás a következő lapon

Nem hiteles tulajdoni lap

Nem hiteles tulajdoni lap

Nem hiteles tulajdoni lap

Nem hiteles tulajdoni lap

Nem hiteles tulajdoni lap

Nem hiteles tulajdoni lap

S. sz. MEMLÉKLET



Nem hiteles tulajdoni lap

Nem hiteles tulajdoni lap

Nem hiteles tulajdoni lap

Budapest Főváros Kormányhivatala XIV. Kerületi Hivatala
Budapest, XIV., Bosnyák tér 5. 1590 Budapest, Pf. 101

Oldal: 1/1

Nem hiteles tulajdoni lap - Szemle másolat

Megrendelés szám: 8000004/44636/2016

2016.02.10

BUDAPEST XV.KER.

Szektor : 53

Beltérület 89756/2 helyrajzi szám

I. RÉSZ

1. Az ingatlan adatai:

alrészlet adatok művelési ág/kivett megnevezés/	min.o	terület ha m2	kat.t.jöv. k.Fill.	alosztály adatok ter. kat.jöv ha m2 k.Fill
- Kivett út	0	2315	0,00	

II. RÉSZ

3. tulajdoni hányad: 1/1

bejegyző határozat, érkezési idő: 92079/1/2000/00.03.13

jogcím: 1990. évi LKV. tv. 107. § (2) bek.

utalás: II /1-2.

jogállás: tulajdonos

név: XV.KER. ÖNKORMÁNYZAT

cím: 1153 BUDAPEST XV.KER. Bocskai utca 1-3.

A 143632/1992 szám rangsorában.

III. RÉSZ

NEM TARTALMAZ BEJEGYZÉST

Ez a tulajdoni lap közigazgatási hatósági eljárás céljából került kiadásra. Másra nem használható.

TULAJDONI LAP VÉGE

Nem hiteles tulajdoni lap

Nem hiteles tulajdoni lap

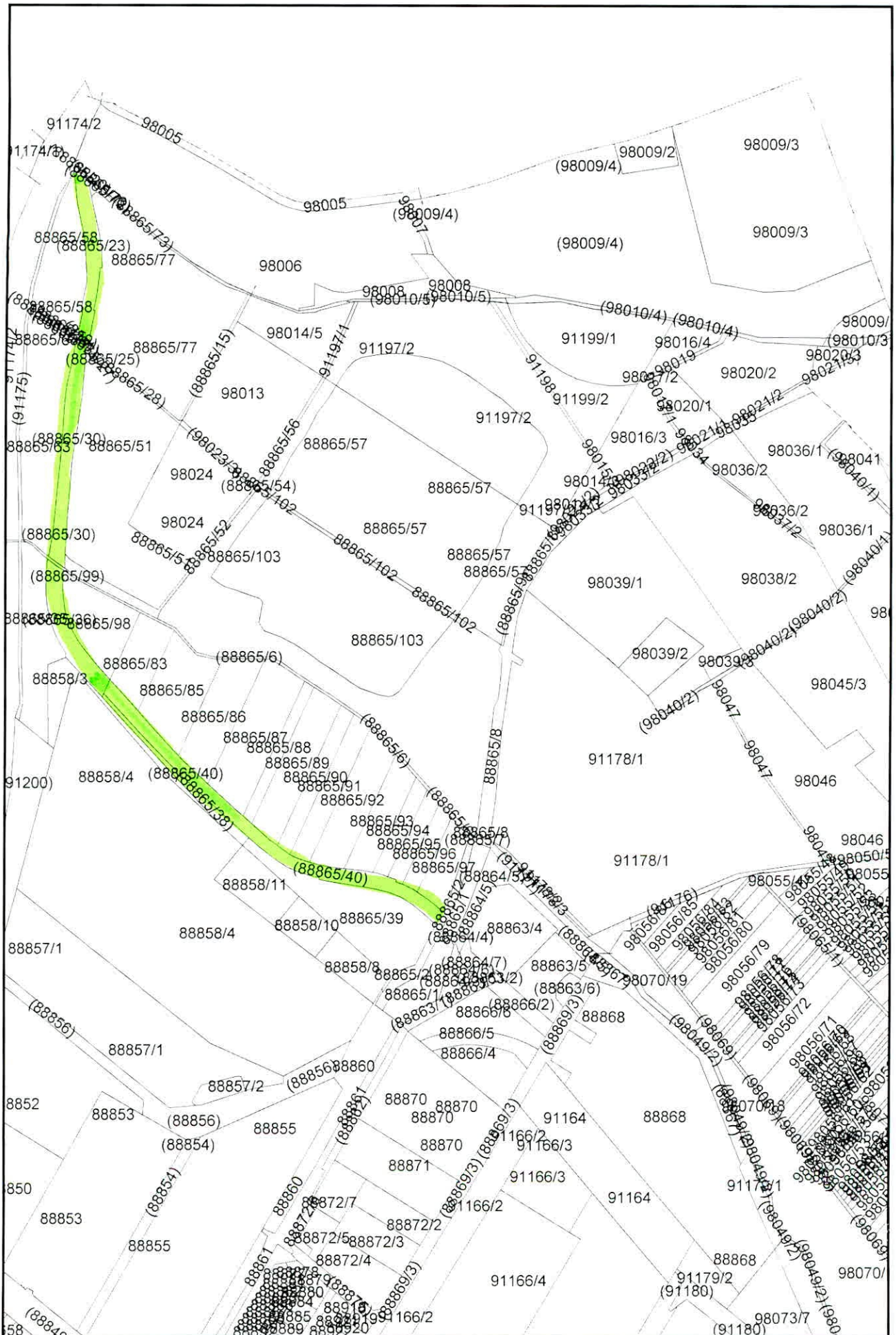
Nem hiteles tulajdoni lap

Nem hiteles tulajdoni lap

Nem hiteles tulajdoni lap

Nem hiteles tulajdoni lap

Nem hiteles tulajdoni lap



Nem hiteles tulajdoni lap

Nem hiteles tulajdoni lap

Nem hiteles tulajdoni lap

Budapest Főváros Kormányhivatala XIV. Kerületi Hivatala
Budapest, XIV., Bozayk tér S. 1590 Budapest, Pf. 101

Oldal: 1/1

Nem hiteles tulajdoni lap - Szemle másolat

Megrendelés szám: 8000004/44640/2016

2016.02.10

BUDAPEST XV.KER.

Szektor : 11

Belterület 88865/23 helyrajzi szám

I. RÉSZ

1. Az ingatlan adatai:

alrészlet adatak művelési ág/kivett megnevezés/	min.o	terület ha m2	kat.t.jöv. k.fill	alosztály ter. kat.jöv. ha m2 k.fill
- Kivett közút	0	5618	0,00	

II. RÉSZ

1. tulajdoni hányad: 1/1

bejegyző határozat, érkezési idő: 132817/1/2004/04.04.05

jogcím: földrendezés 1597/1960/07.12

jogcím: megosztás

jogállás: tulajdonos

név: MAGYAR ÁLLAM

cím: 0 - -

4. hányad: 1/1

bejegyző határozat, érkezési idő: 161055/1/2005/05.04.29

jogcím: vagyonkezelői jog átadása

utalás: II /3.

jogállás: kezelő

név: PEST MEGYEI ÁLLAMI KÖZÜTKÉZELŐ KHT.

cím: NINCS CIM

III. RÉSZ

1. bejegyző határozat, érkezési idő: 132817/1/2004/04.04.05

- a 88865/14 helyrajzi számú ingatlant a T-63902.ttsz. térrajz alapján megosztottam a 88865/22.,23.,24.,25 helyrajzi sz. ingatlanokra.

2. bejegyző határozat, érkezési idő: 132817/1/2004/04.04.05

Bányászolgalmi jog gazvezeték átvezetési.

átjegyezve a 88865/14 hrsz-ról.

jogosult:

név: SIÓFOKI KŐOLAJVEZETÉK VÁLLALAT

cím : 8600 SIÓFOK Tanácsház utca 5

4. bejegyző határozat, érkezési idő: 58809/2/2010/10.07.12

Vezetékjog

1058 m2 területre, VMB-197/2009.

jogosult:

név: ELMŰ HÁLÓZATI KFT.

cím : 1132 BUDAPEST Váci út 72-74.

Ez a tulajdoni lap közigazgatási hatósági eljárás céljából került kiadásra. Másra nem használható.

TULAJDONI LAP VÉGE

Nem hiteles tulajdoni lap

Nem hiteles tulajdoni lap

Nem hiteles tulajdoni lap

Nem hiteles tulajdoni lap

Nem hiteles tulajdoni lap

Nem hiteles tulajdoni lap

Nem hiteles tulajdoni lap

Nem hiteles tulajdoni lap

Nem hiteles tulajdoni lap

Nem hiteles tulajdoni lap

Nem hiteles tulajdoni lap

Budapest Főváros Kormányhivatala XIV. Kerületi Hivatala
Budapest, XIV., Bosnyák tér 5. 1590 Budapest, Pf. 101

Oldal: 1/2

Nem hiteles tulajdoni lap - Szemle másolat

Megrendelés szám:8000004/44645/2016

2016.02.10

BUDAPEST XV.KER.

Szektor : 11

Belterület 88865/30 helyrajzi szám

I. RÉSZ

1. Az ingatlan adatai: alrészlet adatok művelési ág/kivett megnevezés/	min.o	terület ha m2	kat.t.jöv. k.Fill.	alosztály adatok ter. kat.jöv. ha m2 k.fill
- Kivett között	0	7358	0,00	

2. bejegyző határozat: 105267/1997
Bányatelek

II. RÉSZ

1. tulajdoni hányad: 1/1
bejegyző határozat, érkezési idő: 132817/1/2004/04.04.05
jogcím: földrendezés 1597/1960/08.12
jogcím: megosztás
jogállás: tulajdonos
név: MAGYAR ÁLLAM
cím: 0 - -

4. hányad: 1/1
bejegyző határozat, érkezési idő: 161055/1/2005/05.04.29
jogcím: vagyonkezelői jog átadása
utalás: II /3.
jogállás: kezelő
név: PEST MEGYEI ÁLLAMI KÖZÜTKÉZELŐ KHT
cím: NINCS CIM

III. RÉSZ

1. bejegyző határozat, érkezési idő: 132817/1/2004/04.04.05

- a 88865/12 helyrajzi számú ingatlant a T-63905.ttz. térrajz alapján megosztottam a 88865/29.,30.,31 helyrajzi sz. ingatlanokra.

2. bejegyző határozat, érkezési idő: 132817/1/2004/04.04.05
Bányaszolgalmi jog
átjegyezve a 88865/12 hrsz-ról.
jogosult:
név: SIÓFOKI KÖZLÉNYEZETEK VÁLLALAT
cím : 8600 SIÓFOK Tanácsház utca 5

3. bejegyző határozat, érkezési idő: 58809/2/2010/10.07.12
Vezeték jog
920 m2 területre VMB-197/2009.
jogosult:
név: ELMŰ HÁLÓZATI KFT.
cím : 1132 BUDAPEST Váci út 72-74.

Folytatás a következő lapon

Nem hiteles tulajdoni lap

Nem hiteles tulajdoni lap

Nem hiteles tulajdoni lap

Nem hiteles tulajdoni lap

Nem hiteles tulajdoni lap

Nem hiteles tulajdoni lap

Nem hiteles tulajdoni lap

Nem hiteles tulajdoni lap

Nem hiteles tulajdoni lap

Nem hiteles tulajdoni lap

Budapest Főváros Kormányhivatala XIV. Kerületi Hivatala
Budapest, XIV., Bosnyák tér 5. 1590 Budapest, Pf. 101

Oldal: 1/2

Nem hiteles tulajdoni lap - Szemle másolat

Megrendelés szám:8000004/44648/2016

2016.02.10

BUDAPEST XV.KER.

Szektor : 11

Belterület 88865/36 helyrajzi szám

I RÉSZ

1. Az ingatlan adatai:

alrészlet adatok művelési ág/kivett megnevezés/	min.o	terület ha m2	kat.t.jöv. k.Fill.	alosztály adatok ter. kat.jöv. ha m2 k.fill
- Kivett között	0	5814	0,00	

II RÉSZ

1. tulajdoni hányad: 1/1

bejegyző határozat, érkezési idő: 132817/1/2004/04.04.05
jogcím: Földrendezés 1597/1960/08.23/
jogcím: megosztás
jogállás: tulajdonos
név: MAGYAR ÁLLAM
cím: 0 - -

4. hányad: 1/1

bejegyző határozat, érkezési idő: 161055/1/2005/05.04.29
jogcím: vagyonkezelői jog átadása
utalás: II /3.
jogállás: kezelő
név: PEST MEGYEI ÁLLAMI KÖZÚTKEZELŐ KHT.
cím: NINCS CIM

III RÉSZ

1. bejegyző határozat, érkezési idő: 132817/1/2004/04.04.05

- a 88865/5 helyrajzi számú ingatlant a T-63908.ttz. térrajz alapján megosztottam a 88865/35.,36.,37 helyrajzi sz. ingatlanokra.

2. bejegyző határozat, érkezési idő: 132817/1/2004/04.04.05

Bányászolgalmi jog
/1300/1970.07.29/ átjegyezve a 88865/5 hrz-ról.
jogosult:
név: SIÓFOKI KÖLAJVEZETÉK VÁLLALAT
cím : 8600 SIÓFOK Tanácsház utca 5

4. bejegyző határozat, érkezési idő: 31176/3/2010/09.12.29

Bányászolgalmi jog
jogutódlás a III/3 sorszám alatti bejegyzés rangsorában.
jogosult:
név: MOL MAGYAR OLAJ- ÉS GÁZIPARI NYRT.
cím : 1119 BUDAPEST XI.KER. Október Huszonharmadika utca 18.

Folytatás a következő lapon

Nem hiteles tulajdoni lap

Nem hiteles tulajdoni lap

Nem hiteles tulajdoni lap

Nem hiteles tulajdoni lap

Nem hiteles tulajdoni lap

Nem hiteles tulajdoni lap

Nem hiteles tulajdoni lap

Nem hiteles tulajdoni lap

Nem hiteles tulajdoni lap

Nem hiteles tulajdoni lap

Nem hiteles tulajdoni lap

Nem hiteles tulajdoni lap

Budapest Főváros Kormányhivatala XIV. Kerületi Hivatala
Budapest, XIV., Bosnyák tér 5. 1590 Budapest, Pf. 101

Oldal: 2/2

Nem hiteles tulajdoni lap - Szemle másolat

Megrendelés szám:8000004/44648/2016

2016.02.10

BUDAPEST XV.KER.

Szektor : 11

Belterület 88865/36 helyrajzi szám

Folytatás az előző lapról
III. RÉSZ

5. bejegyző határozat, érkezési idő: 58809/2/2010/10.07.12

Vezeték jog

653 m2 területre, VMB-197/2009.

jogosult:

név: ELMŰ HÁLÓZATI KFT.

cím : 1132 BUDAPEST Váci út 72-74.

Ez a tulajdoni lap közigazgatási hatósági eljárás céljából került kiadásra. Másra nem használható.

TULAJDONI LAP VÉGE

Nem hiteles tulajdoni lap

Nem hiteles tulajdoni lap

Nem hiteles tulajdoni lap

Nem hiteles tulajdoni lap

Nem hiteles tulajdoni lap

Nem hiteles tulajdoni lap

Nem hiteles tulajdoni lap

Nem hiteles tulajdoni lap

Nem hiteles tulajdoni lap

Nem hiteles tulajdoni lap

Budapest Főváros Kormányhivatala XIV. Kerületi Hivatala
Budapest, XIV., Bosnyák tér 5. 1590 Budapest, Pf 101

Oldal: 1/1

Nem hiteles tulajdoni lap - Szemle másolat

Megrendelés szám: 8000004/44652/2016

2016.02.10

BUDAPEST XV.KER.

Szektor : 16

Belterület 88865/40 helyrajzi szám

I. RÉSZ

1. Az ingatlan adatai:

alrészlet adatok

művelési ág/kivett megnevezés/

min.o

terület
ha m2kat.t.jöv.
k.fill.alosztály adatok
ter. kat.jöv.

ha m2 k.fill

- Kivett közút

II. RÉSZ

1. tulajdoni hányad: 1/1

bejegyző határozat, érkezési idő: 183393/1/2002/02.07.03

jogcím: adásvétel

jogcím: megosztás

jogállás: tulajdonos

név: MAGYAR ÁLLAM

cím: - - -

4. hányad: 1/1

bejegyző határozat, érkezési idő: 161055/1/2005/05.04.29

jogcím: vagyonkezelői jog átadása

utalás: II /3.

jogállás: kezelő

név: PEST MEGYEI ÁLLAMI KÖZÜTKÉZELŐ KHT.

cím: NINCS CIM

III. RÉSZ

1. bejegyző határozat, érkezési idő: 183393/1/2002/02.07.03

- a T-63913 ttz. térrajz alapján a 88865/4 helyrajzi számú ingatlant a 88865/38-41 helyrajzi számokra megosztottam.

2. bejegyző határozat, érkezési idő: 56702/2/2010/10.06.24

Vezetékjog

66 m2 területre, VMB-195/2009.

jogosult:

név: ELMŰ HÁLÓZATI KFT.

cím : 1132 BUDAPEST Váci út 72-74.

3. bejegyző határozat, érkezési idő: 58809/2/2010/10.07.12

Vezetékjog

1656 m2 területre, VMB-197/2009.

jogosult:

név: ELMŰ HÁLÓZATI KFT.

cím : 1132 BUDAPEST Váci út 72-74.

Ez a tulajdoni lap közigazgatási hatósági eljárás céljából került kiadásra. Másra nem használható.

TULAJDONI LAP VÉGE

Nem hiteles tulajdoni lap

Nem hiteles tulajdoni lap

Nem hiteles tulajdoni lap


Nem hiteles tulajdoni lap

Nem hiteles tulajdoni lap

PRECISION



Precision Kft
 Mogoród útja 20.
 1151 Budapest
 Tel.: (36-1) 306-1390
 Fax: (36-1) 306-0086
 www.precision.hu
 precision@mail.datanet.hu



Tisztelt Hajdu László Polgármester Úr!

Nagyon nagy örömmel fogadtuk telephelyünk utcájában az új útburkolat elkészültét. Örömmel vennénk, ha javaslattételével segítené, hogy az új burkolat mellett nevet is kaphasson ez az utca. Nem szeretnénk tolakodóak lenni, de lenne egy ötletünk, ha esetleg gondot okozna, mi is legyen az utcanév. Az ipari környezetre való tekintettel Pentelényi János magyar autó- és repülőmérnök, a Csepel Autógyár egykori főkonstruktőrének nevét javasolnánk, aki a magyar autó- és teherautó gyártásban jelentős eredményeket ért el tervezőként. Sajnos az általa a második világháborút követően megálmodott négyszemélyes kisautóból végül -a KGST miatt- sorozatgyártás nem lett, de a prototípus a Közlekedési Múzeum állandó kiállításának darabja, ezen kívül fontos szerepet töltött be az 1950-es években a hazai gyártású Csepel teherautók fejlesztésében is. Részletesebben a mellékletben olvashat róla.

Nem mellesleg ő volt nekem és a Precision Kft ügyvezetője, Czvikovszky Gábor feleségének anyai nagyapja, emiatt is érezzük magunkénak ezt az ügyet.

Szívesen vállalnánk az utcanév táblák és emléktábla elkészíttetését is.

Várjuk visszajelzését és bízunk a kedvező elbírálásban,

Üdvözlettel,

Budapest, 2016.02.10.

Becker Zsófia
 irodavezető

PRECISION
 Alkatrészgyártó Kft
 1151 Budapest, Mogoród útja 20
 Adószám: 12039144-2-42
 Tel.: 306-1390; Fax: 306-0086

Pentelényi János (1911 – 1996) mérnök, a „Pente” autó feltalálója



A soproni származású Pentelényi János (szülei: Ritter Elza és Pentelényi János, soproni törvényszéki bíró) műszaki érdeklődésének megfelelően a helyi Széchenyi István Reáliskolában végezte középiskolai tanulmányait, ahol 1929-ben érettségizett. Ugyanebben az évben a budapesti József Nádor Műszaki Egyetem hallgatója lett, ill. a Műszaki Egyetemi Sportrepülők Köréhez is csatlakozott. Mivel érdeklődési köre a motorok felé hajlott, 1930-ban Weimarban az autó- és repülőgép szakra iratkozott be és ott szerzett kitűnő minősítésű oklevelet 1933-ban. Tanulmányait befejezve hazatért Magyarországra és megnősült (felesége: Buranits Paula).

Kitüntetéses német diplomája sok ajtót nyitott meg számára itthon. Csepelen a Weiss Manfréd Acél- és Fémművek Szerkesztési Osztályán Jurek Antal főmérnöknel helyezkedett el, ahol autó- és repülőgépmotorokat, motoralkatrészeket szerkesztettek a Jupiter Üzem részére.


A második világháború után 1946-47-ben Pentelényi János megszerkesztette, és rövidesen fel is építették a „Pente 500” típusú autót. Egy évvel később ezt továbbfejlesztve megjelent a „Pente 600” próbakocsija is. Ezekkel gyermekkori álmát, a magyar négyszemélyes kisautót valósította meg az akkori időszak korszerű követelményeinek megfelelően.

Korabeli újságcikkekből pontos beszámolót kaphatunk az autó adatairól. Mindössze 470 kg és alig fogyaszt többet, mint egy motorkerékpár. Az első nyilvános bemutatáskor (1947. év elején) a motor könnyen „beugrott”, vajpuhán indult és a harmadik fokozatban pillanatok alatt elérte a 60 km/h-s sebességet. A jármű karosszériája áramvonalas kialakításban készült. A legegyszerűbben és legolcsóbban gyártható konstrukciót, kétütemű-kéthengeres-léghűtéses farmotort használtak a gépkocsihoz. Pentelényi elgondolásának helyességét mutatja, hogy egy évtizeddel később, ugyanolyan műszaki paraméterekkel hosszú évtizedekig sikeres volt a Trabant.

A „Pente 600”-as gépkocsi a Magyar Műszaki és Közlekedési Múzeum állandó kiállítási darabja.

Pentelényi János a próbakocsikat maga vezette, az akkori autógyártás irányítóit, Jendrassik és Magasházy igazgatókat is gyakran szállította, akik nagy elismeréssel nyilatkoztak a konstrukciókról. A tervezett sorozatgyártásra azonban nem került sor, mert a KGST politikai és gazdasági irányítói ezt elvetették. Így az egyetlen „Pente 600” próbakocsi 100 000 kilométer sikeres

lefutása után raktárba került.



1949-ben a világháborúban lebombázott Csepel Repülőgyár helyén felépített Csepel Autógyárba került főkonstruktörként, ahol az 52 mérnököt foglalkoztató tervezői intézetet vezette. Itt készültek a híres Csepel teherautók, motorkerékpárok, Ikarus autóbuszok motorjai, majd később számos különleges jármű az egész KGST részére. Ezek tervezőjeként széles körű tárgyalásokat folytatott Kínával, Tibettel, Egyiptommal, versenymotorjai pedig Angliában nyertek aranyérmet.

Egyik legnagyobb sikerét a Csepel teherautók tibeti expedíciójával érte el, amikor 1956-ban a világ egyik legmostohább, 5000 méterig emelkedő, 5000 kilométert meghaladó autóút-hálózatán teherautói sikerrel teljesítették az embert- és motort-próbáló feladatokat. (Részletesebben: Patkó Imre és Rév Miklós: Tibet – 1957, Képzőművészeti Alap Kiadóvállalata)

Pentelényi János szakmai és tudományos munkájának csúcsát a magyar autógyártás főkonstruktőri irányításával a Csepel Autógyárban érte el. Két könyvet írt és számos tudományos, valamint népszerűsítő cikket közölt szakmai folyóiratokban.

Forrás: <https://hu.wikipedia.org>

Pentelényi János (1911–1996)



Pentelényi János a Weiss Manfréd motorkerékpárok, majd a Csepel teherautók fejlesztésében szerzett elvülhetetlen érdemeket. Ezen kívül 1945-1947 között egy ígéretes kisautót is készített, amelynek sorozatgyártására a politikai és gazdasági változások miatt nem került sor.

Pentelényi Jánossal kapcsolatosan meg kell emlékezni édesapjáról, id. Pentelényi Jánosról, aki büntető bíró volt Sopronban, majd a Győri Törvényszék Elnöke lett, továbbá bátyjáról, dr. Pentelényi Lászlóról, aki neves bíró volt Budapesten és Bözsi nővéréről, aki dr. Várallyay György vegyészmérnök felesége lett. Magyaróváron éltek, ahol férje kutatómérnökként dolgozott.

Pentelényi János 1911. június 12-én született Sopronban az Alsólővér u. 29. Szám alatti házukban. Középiskolai tanulmányait a Bencés Gimnáziumban kezdte, műszaki hajlama folytán azonban a III. Osztályt már a Széchenyi István reáliskolában folytatta és ott is érettségizett 1929-ben. A reáliskola neves tanárai, mint Barta Miksa (fizika), Gerő Árpád (biológia), Német Kóbi (vegytan) nagy hatással voltak műszaki fejlődésére.

„Az Alsólővér utcában lakott annak idején dr. Kovártzik Károly megyei főállatorvos is családjával. Karcsi bátyám Pentelényi Lacival a Bencés Gimnáziumba járt, míg én Pentelényi Hanzival a reáliskolába. Mivel Hanzi – akit később Hannónak hívtunk – és én is műszaki hajlammal bírtunk, otthon is végeztünk kísérleteket. Hannónak erre a célra remek kertiháza volt. Különféle elektromos készülékeket (elemek, villanymotorok stb.) gyártottunk, majd jött a rádió, aminek készítésével akkor több hasonló korú diáktársunk is próbálkozott. Tény az, hogy 1925-ben a mi kis detektoros fejhallgató készülékünk szólalt meg elsőnek és hozta a bécsi rádió adását. Hannó később robbanómotorral is kísérletezett és egy rozoga motorkerékpárt is szerzett”.

1929-ben, érettségi után Hannó egy évig a Budapesti József Nádor Műegyetem hallgatója volt, ahol

a Műegyetemi Sportrepülők Köréhez is csatlakozott. Mivel érdeklődési köre a motorok felé hajlott, 1930-ban Weimarban az autó- és repülőgép szakra iratkozott be és ott 1933-ban kitűnő képesítésű oklevelet szerzett.

Közben Weimarban megtakarított pénzén egy 200 cm³-es DKW luxus motorkerékpárt vásárolt, és azzal hétszer tette meg a Weimar és Sopron közötti 800 km-es utat.

Tanulmányait befejezve hazatért Magyarországra és Csepelen a Weiss Manfréd Acél- és Fémművek Rt.-nél helyezkedett el a Szerkesztési Osztályon Jurek Aurél főmérnöknel, ahol autó- és repülőgépmotorokat és motoralkatrészeket szerkesztettek a Jupiter Üzem részére, mely üzemet Korbuly László főmérnök vezette.

1947-48-ban [valójában 1945-1947. között – N.P.] Csepelen Pentelényi János megszerkesztette, majd megépítették a „Pente 500” kisautót. A „Pente 500” kisautó kétütemű motornak 500 cm³ volt a lökettérfogata, 15 lóerőt képviselt, súlya 560 kg volt, 4 személyt szállított és 100 km-re 6 liter keveréket fogyasztott. A „Pente” kisautó a magyar Topolinónak, illetve Trabantnak volt tekinthető. Hannó maga vezette az első „Pente”-t és azon Magasházy és Jendrasik igazgatókat is szállította, akik csodálták és tervrajzait is elkérték. A baj az volt, hogy abban az időben nem kerülhetett sor a „Pente” sorozatgyártásra és így az 1958-ban 100.000 km megtétele után a Közlekedési Minisztérium Röppentyű utcai raktárába került.

1949-ben Pentelényi – az 1944-ben lebombázott Csepel Repülőgyár helyén épült – Csepel Autógyárba került, mint főkonstruktor, ahol 52 mérnököt irányított. Ott készültek a híres „Csepel” teherautók, majd később különleges járművek az egész KGST részére. Így elkerült Szibériába, de még Kínában is folytatott tárgyalásokat. Pentelényi János a Csepel Autógyárban töltött években érte el szakmája csúcsát és annak fénykorát.

40 éves eredményes működés után ment nyugdíjba. Munkáját több kitüntetés adományozásával ismerték el. Pentelényi János harmonikus, szép házasságban élt Paula feleségével és egész családjával.

Vallásos, családszerető, szerény ember volt, akinek ezen tulajdonságait csak alkotóvágya múlta felül.

Nyugdíjas éveiben visszavonultan élt, de mint az autó szerelmese, mindig figyelemmel kísérte a folyóiratokban és a való életben is az autóipar fejlődését és az egyéb technikai újításokra is felfigyelt.

1996. február 14-én halt meg Budapesten és 1996. március 7-én temették el a Szt. Gellért Plébánia urnatemetőjében. Temetésén unokaöccse, dr. Pentelényi Tamás orvosprofesszor búcsúztatta a család nevében, mely alkalommal nagy tisztelettel és szeretettel méltatta érdemeit.

Pentelényi Jánosról szóló megemlékezéskor kiterjedt soproni rokonságát: Pogácsa, Köves–Kovács, Ritter,

Russ, Straner, Schmidt, Petrik–Pétery, Thiering és Lenck családokat is meg kell említeni.

Forrás: Köves Elemér: Pentelényi János emlékezete. In: Soproni Szemle. 1997. LI. évfolyam, 3. szám (Engedéllyel újraközölve); Magyar Közlekedési és Műszaki Múzeum

Forrás: <http://magyarjarmu.hu/emberek/pentelenyi-janos/>

E m l é k e z t e t ő

Téma: Budapest XV. kerületében név nélküli közterületek elnevezése

Helyszín, időpont: Polgármesteri Hivatal 112. szoba, 2016. január 19. 9.00 óra

Bizottság tagjai:

Németh Angéla alpolgármester, Király Csaba képviselő, Dudás Lajos díszpolgár, Vitai Ildikó díszpolgár, Dr. Buzna Andrea orvosigazgató, Németh Tibor főosztályvezető, Sipos Gábor főépítész

Továbbá jelen volt:

Vargáné dr. Kalán Ilona főosztályvezető, Deák Zsolt osztályvezető, Szabó Bianka alpolgármesteri referens

Előzetesen kiosztásra került egy munkaanyag, amiben megnevezésére kerültek azok a közterületek, amiket még nem neveztek el. A bizottság javaslatát tesz a Képviselő-testület felé.

1. Ezen a térképrészleten az Apolló utca és a Késmárk utca találkozásánál lévő földrészek közötti telekhatár rendezése a kérdés. A rendezendő területen a házszámozások sincsenek tisztázva. Egy házon belül van 3 fajta cím. **Javaslat: Késmárk utca**
A térképet nézve felvetődött a Madách utca azon szakasza, ami átnyúlik a Drégelyvár utcán és szintén lehetne Késmárk utca. Erről nem hoznának most döntést, mert az új villamos vonal építésénél telekhatár-rendezéseket is végre kell hajtani és utána már tisztán látható lesz ez a probléma is.
Az Építésügyi Osztály javaslatát a bizottság egyhangúan elfogadta.
2. 3 névtelen utcáról kell javaslatot tenni a Késmárk utcai munkahelyi területen. A **91115 hrsz.** kivett út egy földút, amit meg kellene szélesíteni a jól járhatóság miatt. Erről **nem döntöttek**, mert a később kiépülésre kerülő lakótelep meglétekor kapna csak szerepet.
A bekötő utaknál több cég használja ugyanazt a házszámot, ezért szükséges az elnevezés. **Mindkét utcára érkezett javaslat, amit egyhangúan elfogadtak: Raktárház utca (91133 hrsz.) és Erőkar utca (91124/5 hrsz.)**
3. A Drégelyvár utca, Neptun utca, Késmárk utca, Apolló utca által határolt közpark elnevezésére az Építésügyi Osztály az Apolló park elnevezést javasolta. A parkban található házak címet nem változtatjuk meg, mert több száz embert érintene, csak a parknak adunk nevet. **A bizottság javaslata, amit egyhangúan elfogadtak, hogy a park az Újpalota liget nevet kapja.**
4. A Mogyoród útját és a Bogánics utcát összekötő utcára érkezett egy magánszemélytől javaslat, miszerint legyen az utca Pentelényi János utca. Dudás Lajos javasolta a Szárazkút utcát, mert régen ezt a területet, ahol az utca található, így hívták. A bizottság ezt és a Pentelényi János névre vonatkozó javaslatot is megfelelőnek találta, de az ezzel kapcsolatban szükségesnek tartotta a javaslat további információkkal történő kiegészítését. A Bizottság úgy döntött, hogy mindkét elnevezés előterjeszhető.

5. Az utolsó út a több helyrajzi számból álló, Dunakeszire vezető út. Több helyen **Dunakeszi útnak** van feltüntetve, bár ilyen az utcajegyzékben nem szerepel. Ezt javasolta az Építésügyi Osztály, amit **a bizottság egyhangúan elfogadott.**