

Folgármenteri Kabinetre
kérve:
2013 DEC 13.
Átvette: *Gue*.....

**BUDAPEST FŐVÁROS XV. KERÜLETI ÖNKORMÁNYZAT
POLGÁRMESTER**

Iktatószám: *79-388/2013.*
Az ülés száma: *59-23/2013.*
Ülés időpontja: 2013. december 18.

**Az SZMSZ 38. § (1) bekezdése alapján
Sürgősséggel!**

ELŐTERJESZTÉS

a XV. kerület közbiztonságát segítő kamerarendszer 2014. évi működtetéséről

Tisztelt Képviselő-testület!

A Magyarország helyi önkormányzatairól szóló 2011. évi CLXXXIX. törvény 13.§ (1) bekezdés 17. pontja értelmében a helyi közügyek, valamint a helyben biztosítható közfeladatok körében ellátandó helyi önkormányzati feladatok közé tartozik a közreműködés a település közbiztonságának biztosításában.

A fenti fontos önkormányzati feladat ellátása és a közbiztonság javítása érdekében a testület döntéseket hozott, azok nyomán egy kamerarendszer(közterületi térfigyelő rendszer) telepítése történt meg a XV. kerületben. Korábban a XV. kerületben nem volt térfigyelő kamerarendszer kiépítve.

A Tisztelt Képviselő-testület a 478/2012.(V.30.) ök. sz. határozatával úgy döntött, hogy támogatja az újjalotai lakótelep térfigyelő kamerákkal való ellátásának fokozatos kiépítését, és a rendszer működésének folyamatos figyelésével a XV. kerületi Rendőrkapitányságot bízta meg. A 479/2012. (V.30.) ök. sz. határozattal pedig úgy döntött, hogy az újjalotai lakótelepen kiépítendő térfigyelő kamerarendszer I. ütemének megvalósítására a Nyírpalota úti Vásárcsarnok környezetében került sor.

A kamerarendszer kiépítésére - a XV. kerületi Rendőrkapitányság szakembereivel egyeztetve - prioritási sorrend alapján került sor.

Folyamatát tekintve ezen közterületi térfigyelő rendszer két ütemben jött létre. Az I. ütem keretében a RUP-15 Kft. által kezelt *Zsókavár III. ütem* projektelemeiként 13 térfigyelő kamera és a központ került megvalósításra, a projektben nem lehetett működési(karbantartási) költségeket elhelyezni, elszámolni. A II. ütem keretében a XV. kerületi Önkormányzat további 14 darab kamera kiegészítőkkel és oszloppal történő beszerzése, telepítése és üzembe helyezése mellett döntött. Tehát összesen 27 darab kamerából tevődik össze a rendszer(*I. melléklet*).

A kamera rendszer megfelelő működéséhez szükséges volt - többek között - a rádiós átviteli úttal rendelkező komplett hálózat teljes kialakítása, a felügyeleti központ (képfeldolgozó és rögzítő szerver) szoftveres, hardveres és egyéb (pl.: licenz) kialakítása úgy, hogy 13 darab (I. ütem) +14 darab (II. ütem) kameraképnek a fogadására alkalmas legyen.

Emellett megtörtént a 27 db kameraképnek a fogadására alkalmas, munkaállomások kialakítása is a XV. kerületi Rendőrkapitányság ügyeleti helyiségében.

A rendszer telepítése szinte teljesen megtörtént, jelenleg 25 kamera található meg, 2013. december 20-ig tervezetten a további két kamera is telepítésre kerül. Ezáltal elindul a teljes térfigyelő rendszer működtetése. A fenntartás, működtetés költségei között 2014-ben megjelennek a monitorokat figyelő, a tervezetten 24 órán át biztosított rendőri állomány költségei (mintegy 19 M Ft), a kamerákhoz kötelezően kitéendő táblák költségei (27 db tábla, táblánként 1.330 Ft, összesen mintegy 36 e Ft). Emellett a kamerák karbantartása, szükség szerinti javítása, a kapcsolódó tevékenységek elvégzése a rendszert telepítő szerint mintegy 1,5 M Ft-ba kerülnek várhatóan 2014-ben.

A Képviselő-testület a 754/2012.(VII.11.) ök. sz. határozatával felkérte a polgármestert, hogy a 2013. évi költségvetésébe tervezze be bruttó 30.000 e Ft-ot a kamerarendszer 2013. évi üzemeltetéséhez. Ezen döntés meghozatalánál a Testület még csak 13 kamera üzemeltetése tárgyában gondolkodott. A forrás nem került felhasználásra, mert a térfigyelő eszközök telepítése csak most, 2013. decemberben fejeződik be, majd december 23-án a próbaüzem is megtörténik.

Az Önkormányzat még a 2013-as évben meg kívánja kötni a kamerarendszer üzemeltetésével kapcsolatosan az együttműködési szerződést a Budapesti Rendőr-főkapitánysággal, ezáltal a 2014. évben az első félév finanszírozása ezen fenti meglévő forrás alapján rendezett.


Szükséges azonban a 2014. év második félévének megfelelő finanszírozása, ezért a második félévben a fentiek alapján a kamerarendszer üzemeltetésére bruttó 22.000 e Ft-ot mindenképpen célszerű betervezni.

Ezen előterjesztés keretében kérem a Képviselő-testületet, hogy a XV. kerületben a közbiztonság elősegítése érdekében létrehozott térfigyelő kamerarendszer 2014. évi működtetéséről döntsön, kérem biztosítson megfelelő pénzügyi forrást.

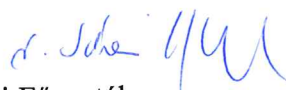
A sürgősséget az indokolja, hogy megkezdődhessen 2014. januárjától a kiépített rendszer működtetése.


Kérem a Tisztelt Képviselő-testületet, hogy a kerület biztonságának védelme, és további javítása érdekében támogassa az előterjesztésben a kamerarendszer 2014. évi működtetését a határozati javaslatokban foglaltak szerint.

B u d a p e s t, 2013. december „15 „


László Tamás
polgármester

Melléklet: A kamerák telepítési pozíciói

Témafelelős: Polgármesteri Kabinet 
Egyeztetésre megküldve: Közgazdasági Főosztály
Bizottságok: KKESB PJB SZCSTB TVÉKB
X X

Jegyzői láttamozás: 2013. december „15 „ Aláírás: 
Meghívandók:

Határozati javaslat:

A Képviselő-testület úgy dönt, hogy

1. felkéri a polgármestert, hogy a XV. kerületi közterületi térfigyelő rendszer 2014. I. félévi működtetésére vonatkozó megállapodást a Budapesti Rendőr-főkapitánysággal a 2013. évi költségvetésben a 3.1 mellékletben a működési célú támogatásértékű kiadások között a „Térfigyelő kamera üzemeltetése, XV. ker. Rendőrkapitányság” soron elkülönített 30.000 e Ft előirányzat terhére kösse meg.

Felelős: polgármester

Határidő: 2013. december 19.

2. a XV. kerületi kamerarendszer (közterületi térfigyelő rendszer) 2014. évi második félévének működtetésére, fenntartására bruttó 22.000 e Ft összeget biztosít.

Felelős: polgármester

Határidő: 2013. december 18.

3. felkéri a polgármestert, hogy a kamerarendszer jövő évi II. félévének működtetéséhez szükséges bruttó 22.000 e Ft összeget tervezze be az önkormányzat 2014. évi költségvetésébe.

Felelős: polgármester

Határidő: 2014. évi költségvetés elfogadása

A határozati javaslatok elfogadásához minősített szavazattöbbség szükséges.

[Jogszabályi hivatkozás: Magyarország helyi önkormányzatairól szóló 2011. évi CLXXXIX. törvény 13.§ (1) bekezdés 17. pontja]

A kamerák telepítési pozíciói

Kamera sorszám	Útkereszteződés, tér, stb	GPS koordináta
<u>Az I. ütem keretein belül kiépítésre kerülő kamerák</u>		
1.	Zsókavár utca 28. (meglévő oszlop)	47°32'27.05"É 19° 8'37.31"K
2.	Árendás köz 2. (új telepítésű oszlop)	47°32'27.39"É 19° 8'41.56"K
3.	Árendás köz 8. (új telepítésű oszlop)	47°32'32.30"É 19° 8'47.93"K
4.	Kőrakás park 37. (parkolónál lévő zöld sziget) (új telepítésű oszlop)	47°32'33.83"É 19° 8'41.13"K
5.	Kőrakás park 1. (új telepítésű oszlop)	47°32'30.51"É 19° 8'38.12"K
6.	Zsókavár utca 24. (új telepítésű oszlop)	47°32'30.25"É 19° 8'31.71"K
7.	Zsókavár utca 6. (közvilágítási oszlop)	47°32'32.24"É 19° 8'31.08"K
8.	Zsókavár utca 4. (új telepítésű oszlop)	47°32'31.88"É 19° 8'28.80"K
9.	Zsókavár utca 2. és a Nyírpalota utca 51. közös parkolója (a tábla helyére) (új telepítésű oszlop)	47°32'34.44"É 19° 8'27.81"K
10.	Nyírpalota utca 51. (új telepítésű oszlop)	47°32'35.27"É 19° 8'25.34"K
11.	Zsókavár utca 62. (új telepítésű oszlop)	47°32'22.29"É 19° 8'45.17"K
12.	Hartyán köz 2-4. (Iskola fronttal (bejárat) szemben lévő domb jobb oldalán) (új telepítésű oszlop)	47°32'41.58"É 19° 8'36.09"K
13.	Hartyán köz (Iskola gazdasági bejárat) (új telepítésű oszlop)	47°32'37.04"É 19° 8'33.25"K
<u>A II. ütem keretein belül kiépítésre kerülő kamerák</u>		
14.	Kontyfa utca 2. épület sarok (épület oldalfal)	47°32'45.44"É 19° 8'23.85"K
15.	Kontyfa utca 10. bejárat fölött (épület oldalfal)	47°32'46.69"É 19° 8'18.18"K
16.	Páskomliget utca 17. épület sarok (épület oldalfal)	47°32'44.81"É 19° 8'17.55"K
17.	Páskomliget utca-Nyírpalota utca kereszteződése (forgalomirányító oszlop)	47°32'40.72"É 19° 8'23.53"K
18.	Nádasztó park (új telepítésű oszlop)	47°32'42.80"É 19° 8'13.78"K
19.	173-as autóbusz megálló, zebra mellett kereszteződése (forgalomirányító oszlop)	47°32'28.34"É 19° 8'24.09"K
20.	Park, szökőkút mellett (új telepítésű oszlop)	47°32'28.40"É 19° 8'28.07"K
21.	Nyírpalota út-Szentmihályi út kereszteződés (forgalomirányító oszlop)	47°32'55.67"É 19° 8'25.73"K
22.	Szentmihályi út 131.- Sárkány utca kereszteződés (forgalomirányító oszlop)	47°33'1.88"É 19° 8'15.00"K
23.	Nyírpalota utca 65. (új telepítésű oszlop)	47°32'41.79"É 19° 8'29.19"K
24.	Nyírpalota –Madách utca kereszteződése (új telepítésű oszlop)	47°32'17.99"É 19° 8'10.63"K
25.	Drégelyvár utca-Molnár Viktor utca kereszteződése (forgalomirányító oszlop)	47°32'1.72"É 19° 7'50.14"K
26.	Szentmihályi út – Erdőkerülő utca kereszteződése (forgalomirányító oszlop)	47°32'29.60"É 19° 9'8.47"K
27.	Pestújhelyi tér (Pestújhelyi út- Klebelsberg Kunó utca kereszteződése) (új telepítésű oszlop)	47°32'5.57"É 19° 7'30.54"K