


**BUDAPEST FŐVÁROS XV. KERÜLETI  
ÖNKORMÁNYZAT  
POLGÁRMESTER**



Kt. ülés száma: 1-59-20 2013.

Ügyiratszám: 1/49895/2013.

Ikt.szám: 1-79-287/a 2013.

Az ülés időpontja: 2013. szeptember 25.

**ELŐTERJESZTÉS**

**a Kt. 1-79-287/2013. számú (Budapest Főváros XV. kerület Önkormányzat tulajdonában levő ingatlanokon történő MoLaRi riasztó végpontok létesítéséhez szükséges hozzájárulás megadásáról szóló) előterjesztés kiegészítése**

**Tisztelt Képviselő-testület!**


A MoLaRi-rendszer végpontjainak telepítéséhez kiválasztott ingatlanok száma a BM Országos Katasztrófavédelmi Főigazgatóságának 2013. szeptember 13-án történt megkeresése nyomán egy további helyszínnel bővült:

Azonosító	Cím	Hrsz
XV.03	1153 Budapest, Dugonics u. 22.	86915

Így az új végpont-lista az alábbiak szerint alakul:

	Azonosító	Cím	Hrsz
1.	XV.02	1153 Budapest, Pázmány Péter u. 86.	87029
2.	XV.03	1153 Budapest, Dugonics u. 22.	86915
3.	XV.13	1151 Budapest Sződliget u. 30. (általános iskola)	87976
4.	XV.14.	1153 Budapest, Bocskai u. 1-3. (PM Hivatal)	87673
5.	XV.16	1153 Budapest, Bocskai u. 30. (Dobó u. 29.)	87490/2
6.	XV.18	1153 Budapest, Arany János u. 35. (bölcsőde)	87170
7.	XV.19	1152 Budapest, Rákos út 77/a. (Szakorvosi rendelő)	86683
8.	XV.26	1155 Budapest, Kolozsvár u. 1. (Általános iskola)	80776
9.	XV.27	1155 Budapest, Vasvári Pál u. 1.	81004
10.	XV.30	1152 Budapest, Rákos út 2.	86234

Budapest, 2013. szeptember 16.



László Tamás  
polgármester

**Melléklet:**

**1. Térképmásolat a 10 végpont helyszínére**

(1) Témafelelős: Polgármesteri Kabinet *Polgármester*

(2) Látta: alpolgármester 2013. év.....hó...nap. aláírás.....

(3) Bizottságok:

PJB	SZCSTB	KKESB	TVÉKB
X			X

(4) Jegyzői láttamozás: 2013. év *09*.....hó *17*.....nap. aláírás: *[Signature]*

(5) Meghívandók: BM Országos Katasztrófavédelmi Főigazgatóság Informatikai Főv. vezetője

(6) Az előterjesztést kapják:

**Határozati javaslat:**

A Képviselő-testület úgy dönt, hogy

1. hozzájárulását adja a táblázatban felsorolt ingatlanok vonatkozásában a MoLaRi rendszer végpontjainak kiépítésére

	Azonosító	Cím	Hrsz
1.	XV.02	1153 Budapest, Pázmány Péter u. 86.	87029
2.	XV. 03	1153 Budapest, Dugonics u. 22.	86915
3.	XV. 13	1151 Budapest Szódliget u. 30. (általános iskola)	87976
4.	XV. 14.	1153 Budapest, Bocskai u. 1-3. (PM Hivatal)	87673
5.	XV. 16	1153 Budapest, Bocskai u. 30. (Dobó u. 29.)	87490/2
6.	XV. 18	1153 Budapest, Arany János u. 35. (bölcsőde)	87170
7.	XV. 19	1152 Budapest, Rákos út 77/a. (Szakorvosi rendelő)	86683
8.	XV. 26	1155 Budapest, Kolozsvár u. 1. (Általános iskola)	80776
9.	XV. 27	1155 Budapest, Vasvári Pál u. 1.	81004
10.	XV.30	1152 Budapest, Rákos út 2.	86234

Határidő: 2013. szeptember 25.

Felelős: polgármester

2. az önkormányzat kizárólagos tulajdonában lévő, az 1. határozati javaslatban megjelölt ingatlanok egy, a Belügyminisztérium Országos Katasztrófavédelmi Főigazgatósága által megjelölt részének használatát megállapodás alapján, közérdekű kötelezettségvállalás céljából, ingyenesen átengedi a Belügyminisztérium Országos Katasztrófavédelmi Főigazgatósága részére.

Határidő: 2013. szeptember 25.

Felelős: polgármester

3. felhatalmazza a polgármestert a Belügyminisztérium Országos Katasztrófavédelmi Főigazgatóságával - az 1. határozati javaslatban megjelölt ingatlanokra vonatkozóan, az előterjesztés 4. melléklete szerinti tartalommal, - az együttműködési megállapodás megkötésére.

Határidő: 2013. december 31.

Felelős: polgármester

### **A határozat elfogadásához egyszerű szavazattöbbség szükséges**

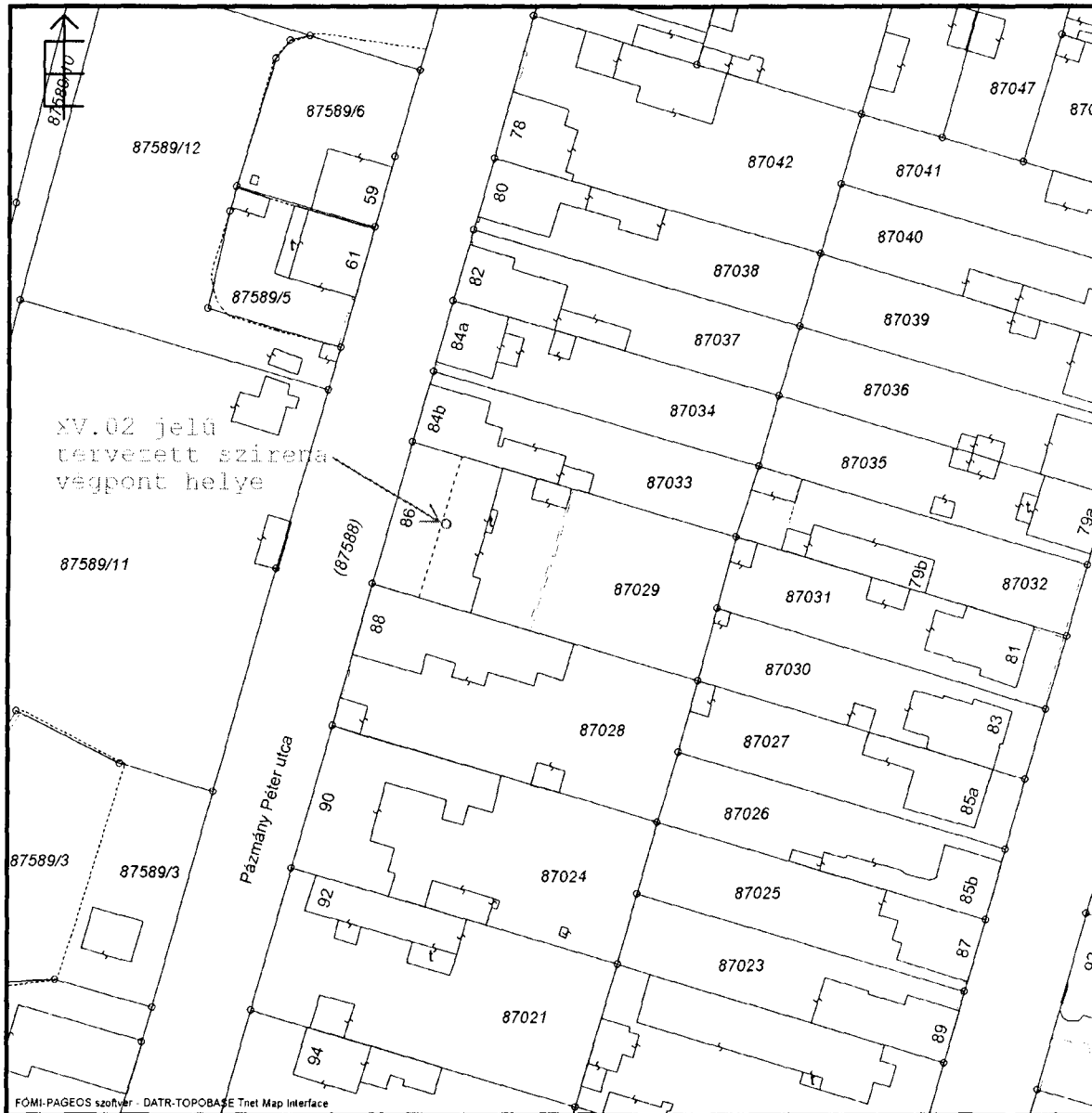
#### **IA döntés alapiául szolgáló jogszabályhelyek:**

- *A katasztrófavédelemről és a hozzá kapcsolódó egyes törvények módosításáról szóló 2011. évi CXXVIII. törvény 21.§*
- *Az önkormányzat vagyonáról, a tulajdonosi jogok gyakorlásáról szóló 5/2000. (II.29.) önkormányzati rendelet 11.§ (1)-(2) és (4) bekezdései*

## Térképmásolat

Helyrajzi szám: BUDAPEST XV.KER. belterület 87029  
Méretarány: 1 : 1000

Megrendelés szám: 9000/4265/2013



## Térképmásolat

Helyrajzi szám: BUDAPEST XV.KER. belterület 86915  
Méretarány: 1 : 1000

Megrendelés szám: 9000/4310/2013



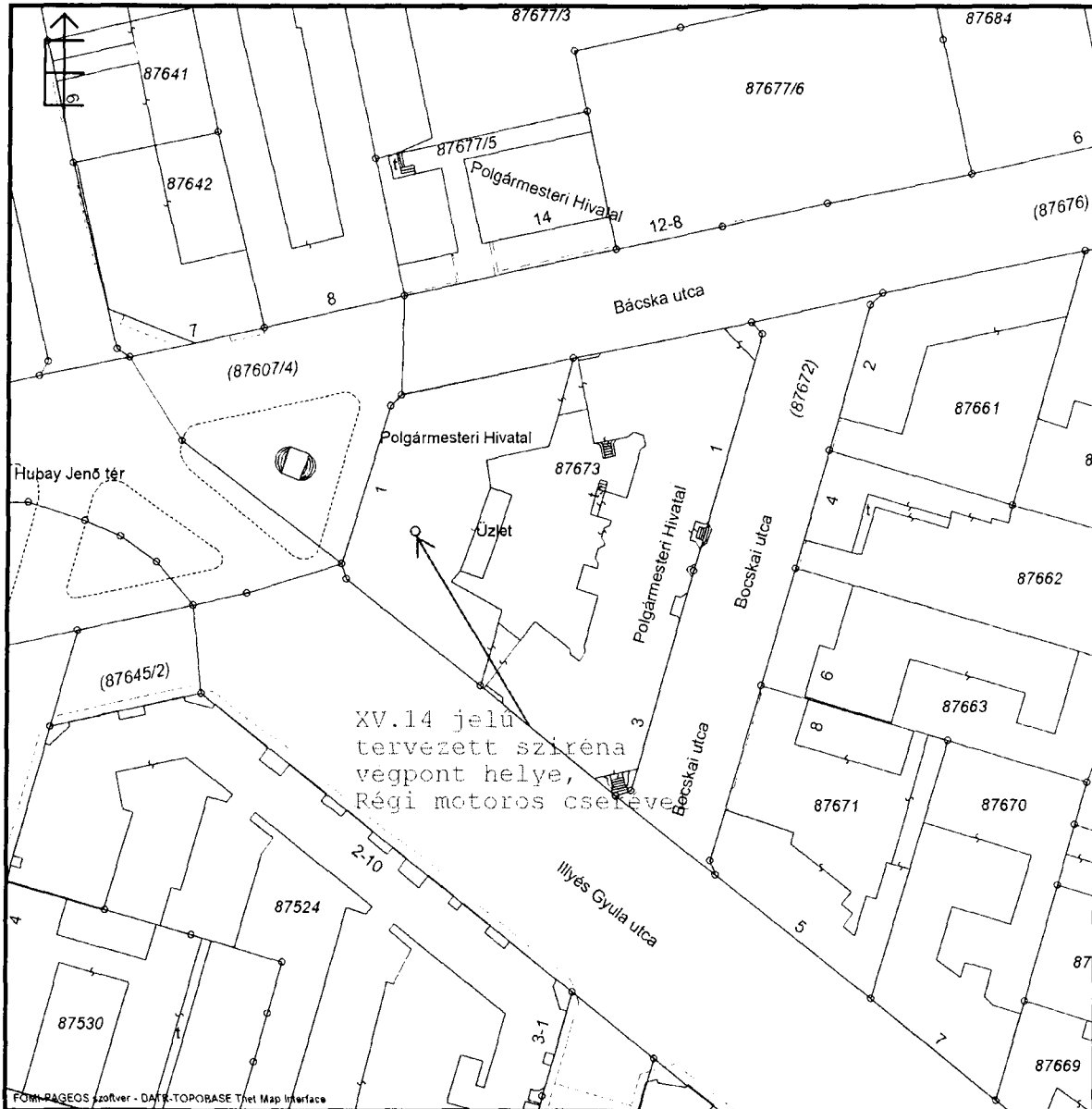


## Térképmásolat

Helyrajzi szám: BUDAPEST XV.KER. belterület 87673

Megrendelés szám: 9000/4267/2013

Méretarány: 1 : 1000

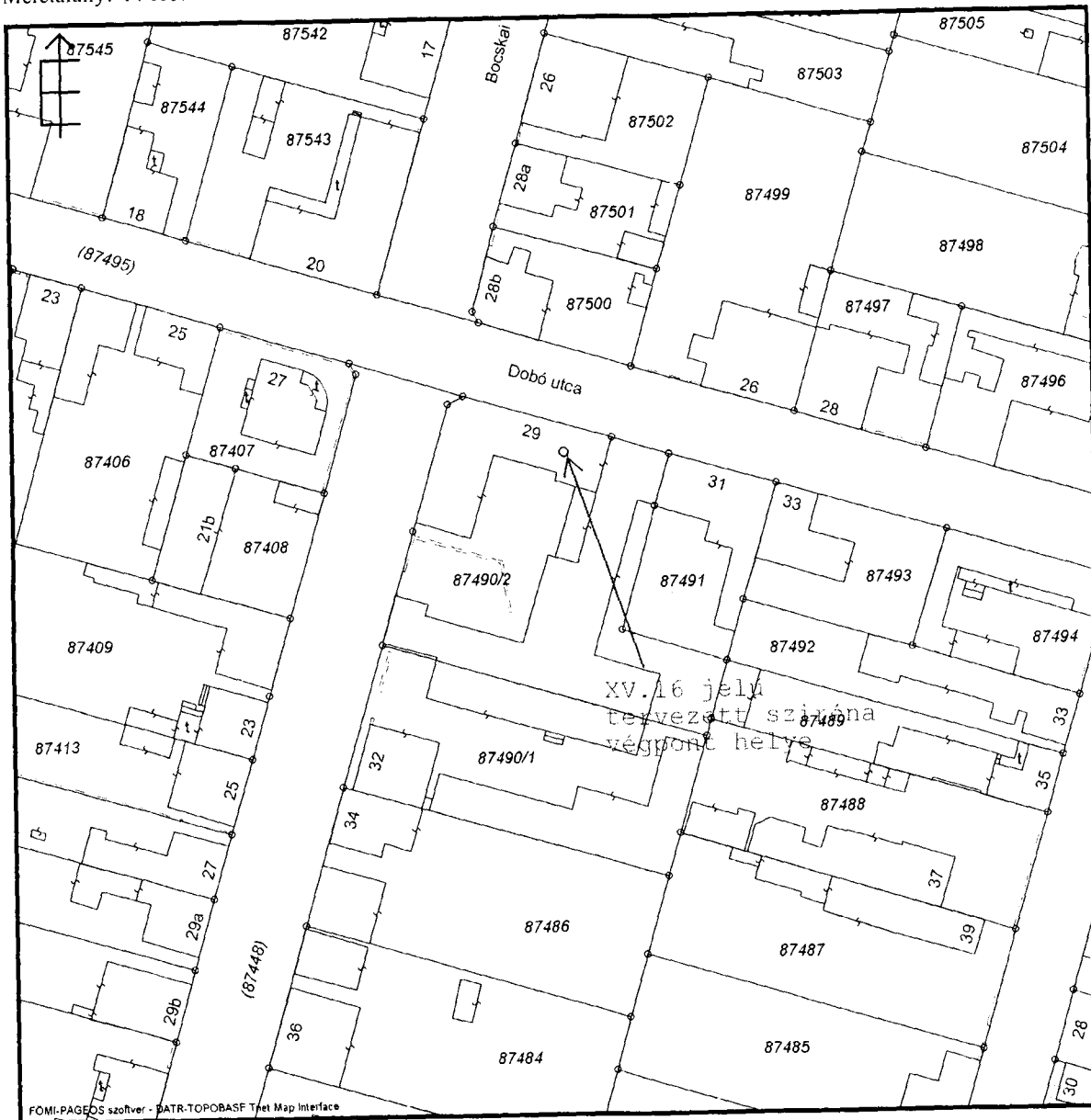


Budapesti 2. Számú Földhivatal  
Budapest, XIV., Bosnyák tér 5. 1590 Pf. 101

## Térképmásolat

Helyrajzi szám: BUDAPEST XV.KER. belterület 87490/2  
Méterarány: 1 : 1000

Megrendelés szám: 9000/4268/2013



2013.09.11 15:51:04

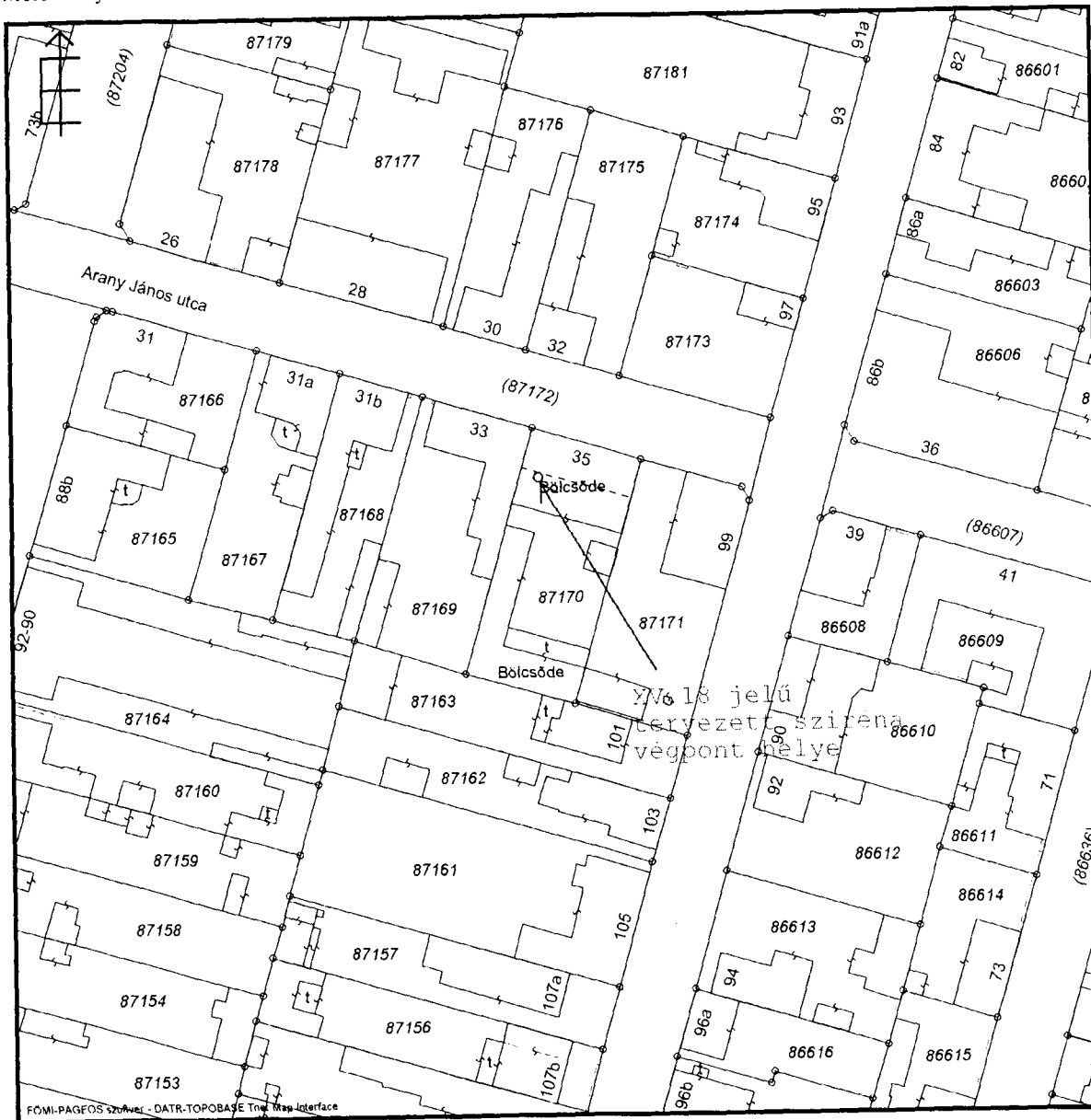


## Térképmásolat

Helyrajzi szám: BUDAPEST XV.KER. belterület 87170

Megrendelés szám: 9000/4269/2013

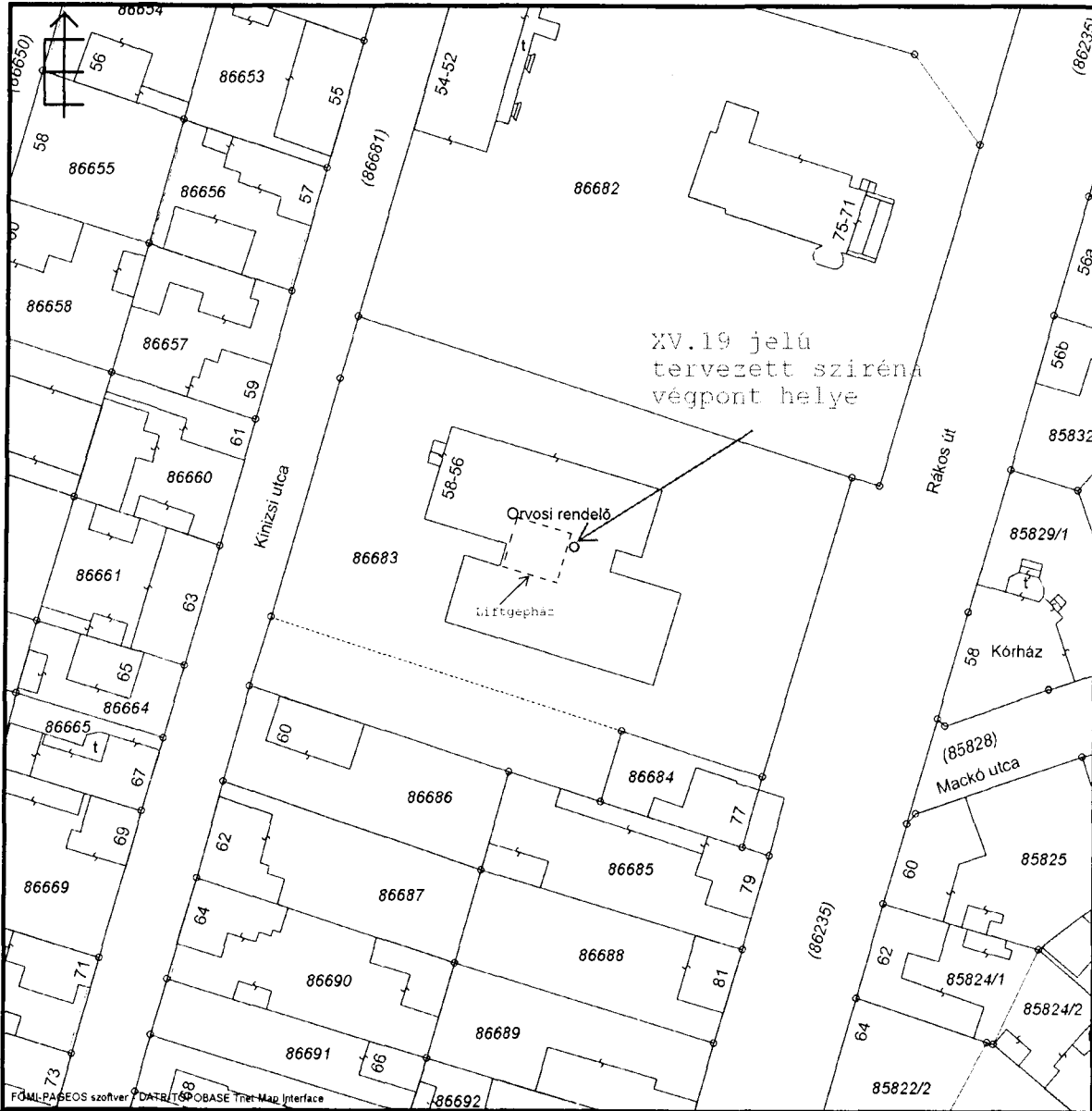
Méretarány: 1 : 1000



## Térképmásolat

Helyrajzi szám: BUDAPEST XV.KER. belterület 86683  
Méretarány: 1 : 1000

Megrendelés szám: 9000/4262/2013

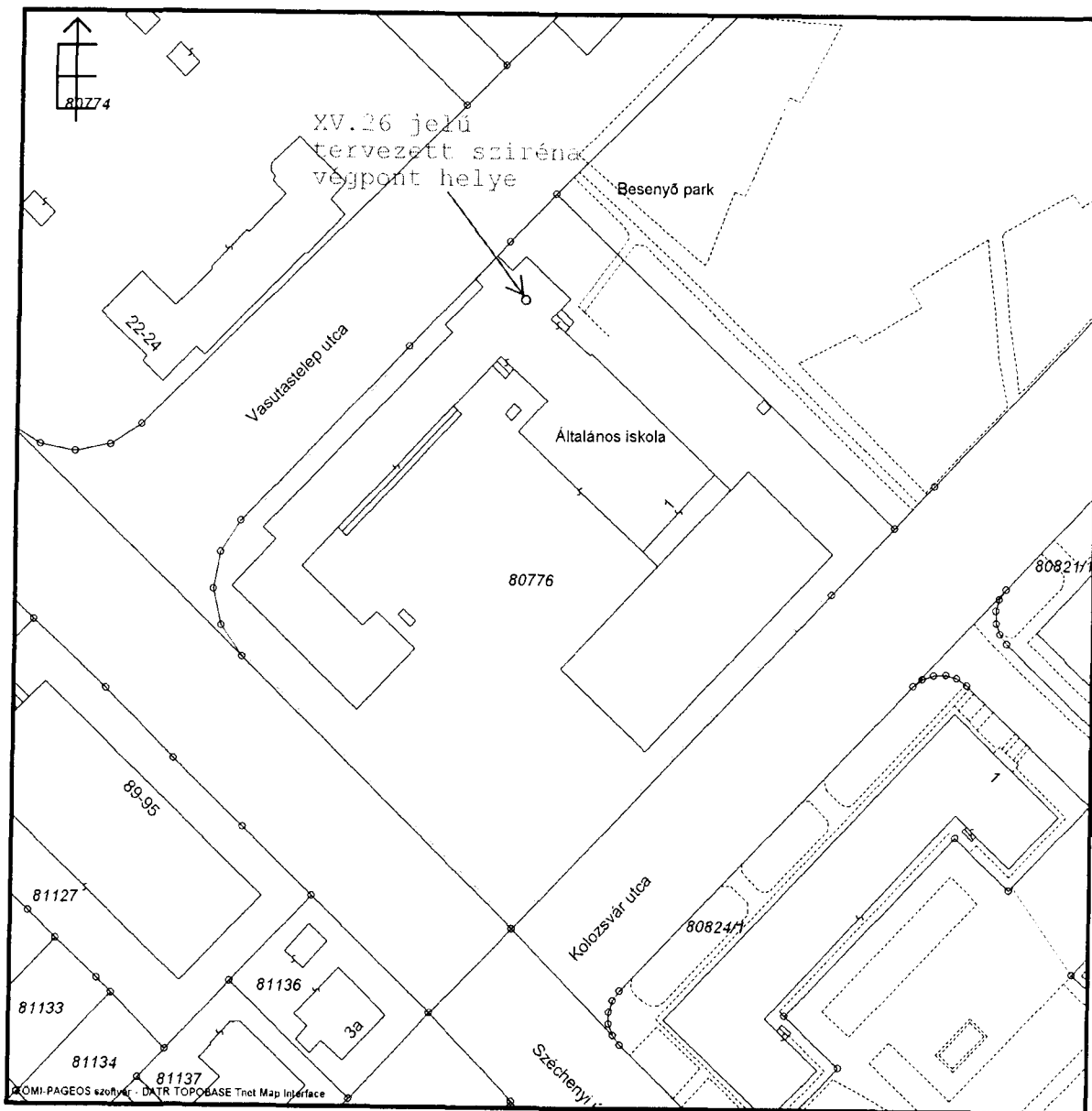


Budapesti 2. Számú Földhivatal  
Budapest, XIV., Bosnyák tér 5. 1590 Pf. 101

## Térképmásolat

Helyrajzi szám: BUDAPEST XV.KER. belterület 80776  
Méretarány: 1 : 1000

Megrendelés szám: 9000/4263/2013



2013.09.11 14:03:30

## Térképmásolat

Helyrajzi szám: BUDAPEST XV.KER. belterület 81004

Megrendelés szám: 9000/4264/2013

Méretarány: 1 : 1000

