


**BUDAPEST FŐVÁROS XV. KERÜLETI ÖNKORMÁNYZAT
POLGÁRMESTER**



Ülés száma: 1-59-3/2013.
Iktatószám: 1-79-40/2013.
Az ülés időpontja: 2013. február. 13

ELŐTERJESZTÉS
a XV. kerület területén lévő, állami tulajdonban álló ingatlanok térítésmentes
önkormányzati tulajdonba adásáról

Tisztelt Képviselő-testület!

A 2013. január 30-án megtartott ülésen a Képviselő-testület döntött arról, hogy két XV. kerületi, állami tulajdonban álló és használaton kívül lévő ingatlanra bejelenti tulajdonszerzési igényét.

A Képviselő-testület rendelkezésére bocsátott és a Magyar Államkincstár által kiadott listát tovább vizsgálva további négy olyan ingatlant sikerült feltárni, amelyek szóba jöhetnek valamely önkormányzati cél megvalósítására.

1. A Tompa Mihály utca 91. sz. alatti ingatlan (hrsz.: 84786) öröklés jogcímén került a Magyar Állam tulajdonába, 1/1 arányban, a tulajdoni lap tanúsága szerint lakóház, udvar, gazdasági épület, 371 nm nagyságú.

2. A Szent Korona útja 16. C. épület, II./3. sz. alatti ingatlan (hrsz.: 90784/6/A/11) ugyancsak öröklés útján került a Magyar Állam tulajdonába, 1/1 arányban, a tulajdoni lap tanúsága szerint 60 nm nagyságú, 1+1/2 szobás lakás.

3. A Drégelyvár utca 33. III. 9. sz. alatti ingatlan (hrsz.: 82937/12/A/136) öröklés útján került a Magyar Állam tulajdonába, 1/1 arányban, a tulajdoni lap tanúsága szerint 61 nm nagyságú, 2+1/2 szobás lakás.

4. A Tátika utca 8. sz. sz. alatti ingatlan (hrsz.: 80819/4/A/55) 52 nm nagyságú, társasházban található egyéb helyiség, az egészhez viszonyított tulajdoni aránya 1466/10000.

A tulajdonszerzés alapfeltétele: olyan felhasználási cél megjelölése, amely a Magyarország helyi önkormányzatairól szóló 2011. évi CLXXXIX. törvény által meghatározott önkormányzati feladat teljesítéséhez szükséges, valamint annak vállalása, hogy az önkormányzat finanszírozza a tulajdonba adással összefüggő költségeket.


Az ingatlanok közül az 1-3. lakásgazdálkodási célra hasznosítható, a 4. a helyiséggazdálkodás körében, közösségi térként, nemzetiiségi ügyek támogatására, ifjúsági célra, valamint az egészséges életmód segítését célzó szolgáltatások megvalósítására jöhet számításba.

A tulajdonba vételi szándékról és az alapfeltételekben foglaltak vállalásáról a Képviselő-testületnek határozatot kell hoznia.

Az ingatlanok részletes adatait és a felhasználás tervezett célját az 1. melléklet, az ingatlan tulajdoni lap másolatait és fényképét a 2. melléklet tartalmazza.

Kérem a Tisztelt Képviselő-testületet, hogy az előterjesztést vitassa meg, és hozza meg a 2. mellékletben szereplő ingatlanok önkormányzati tulajdonba vételéhez szükséges döntéseket.

B u d a p e s t, 2013. február 17.



László Tamás
polgármester

Mellékletek: 1. az ingatlanok adatait tartalmazó táblázat
2. tulajdoni lapok, fényképek, térképek

Témafelelős: Polgármesteri Kabinet *17.02.2013*

Egyeztetésre megküldve: FVÜ Főosztály, Közgazdasági Főosztály

Bizottságok: KKESB PJB SZCSTB TVÉKB
 X X X X

Jegyzői láttamozás: 2013. február 17., Aláírás: *[Handwritten signature]*

Határozati javaslatok:

A Képviselő-testület úgy dönt,

1. hogy az előterjesztés 1. mellékletében szereplő ingatlanok hasznosítási céljával a Magyarország helyi önkormányzatairól szóló 2011. évi CLXXXIX. törvényben meghatározott feladatai ellátása érdekében kezdeményezi a Magyar Állam tulajdonában álló, használaton kívüli ingatlanoknak a XV. kerületi Önkormányzat tulajdonába való ingyenes átadását.
2. felhatalmazza a polgármestert, hogy tegye meg a szükséges intézkedéseket a kezdeményezés megküldésére az állami vagyonnal való gazdálkodásról szóló 254/2007. (X. 4.) Korm. rendelet 50.§-a alapján.
3. nyilatkozik arról, hogy a tulajdonba adás érdekében felmerülő költségek megtérítését vállalja. Felkéri a polgármestert, hogy a felmerülő költségek összegét a 2013. évi költségvetésbe tervezze be.

Felelős: polgármester

Határidő: 2013. február 25. (a kezdeményezés megküldésére)

Az 1. és 2. határozati javaslat elfogadásához egyszerű szavazattöbbség, a 3. határozati javaslat elfogadásához minősített szavazattöbbség szükséges.

[Jogszabályok: Magyarország helyi önkormányzatairól szóló 2011. évi CLXXXIX. törvény 23.§ (5) bekezdés 9., 14., 17. és 19. pontja, az állami vagyonnal való gazdálkodásról szóló 2007. évi CVI. törvény 36.§ (2) bekezdés c) pontja, a nemzeti vagyonnal való gazdálkodásról szóló 2011. évi CXCVI. törvény 13.§-a, valamint az állami vagyonnal való gazdálkodásról szóló 254/2007.(X.4.) Korm. rendelet 50.§-a]



Ingyenes tulajdonba adás kezdeményezésével érintett, a Magyar Állam tulajdonában lévő ingatlanok

Ingatlan címe, Hrsz.	Tulajdonos	Ing. nyilv. megnevezés	Ter.	Tulajdon hányad arányok	Óvezeti besorolás	Beépíthetőség keretei	Építhető	Telepíthető funkciók	Felhasználási cél	Segítendő feladat	Feladatot előíró jogszabályi rendelkezés
1. Budapest, XV. ker. Tompa Mihály u. 91. hrsz.: 84786	Magyar Állam	lakóház, udvar, gazdasági épület	371,0 m ²	1/1 100% Magyar Állam	11/2008. (V. 15.) ók. r.-KVSZ; KSZT nines hatályban I/XV/2 intézményi övezet	max beépíthetőség: 50 % szintterületi mutató: 1,5 min. zöldfelület: 35 % min.-max. épitőmennyiség: 4,5-12,0 m	KSZT hiányában csak a meglévő épület hasznosítható, viszont az nem bővíthető és új épület sem építhető az ingatlanon a BVK SZ 40. § (2) bek. értelmében	-iroda, -kiskereskedelem, -szolgáltatás, -vendéglátás, -tekintettel az M3 bevezető szakaszának közvetlen közelségére	Ingatlanhasznosítás, vagyongazdálkodás feladat ellátáshoz: Helyiség bérbeadása	- saját tulajdonú helyiséggazdálkodás	2011. évi CLXXXIX. tv. (Mótv.) 23.§ (5) 14. pontja
2. Budapest, XV. ker. Drégelyvár u. 33. III. em. 9. hrsz.: 82937/12/A/136	Magyar Állam vagy - kezelő: MNV Zrt.	lakás	61,0 m ²	1/1 100% Magyar Állam	11/2008. (V. 15.) ók. r.-KVSZ; L7/XV/1 telepszerű lakóövezet	NEM RELEVÁNS! társasházi albetét az ingatlanon található 10 emeletes, több lépcsőházzal tartalmazó épületben!	NEM RELEVÁNS!	-lakás	Ingatlanhasznosítás, vagyongazdálkodás feladat ellátáshoz: Lakás bérbeadása	- saját tulajdonú lakásgazdálkodás	2011. évi CLXXXIX. tv. (Mótv.) 23.§ (5) 14. pontja
3. Budapest, XV. ker. Szent Korona útja 16/c. II. em. 3. hrsz.: 80784/6/A/11	Magyar Állam vagy - kezelő: MNV Zrt.	lakás	60,0 m ²	1/1 100% Magyar Állam	11/2008. (V. 15.) ók. r.-KVSZ; L7/XV/1 telepszerű lakóövezet	NEM RELEVÁNS! társasházi albetét az ingatlanon található fszt + 2 emeletes épületben!	NEM RELEVÁNS!	-lakás	Ingatlanhasznosítás, vagyongazdálkodás feladat ellátáshoz: Lakás bérbeadása	- saját tulajdonú lakásgazdálkodás	2011. évi CLXXXIX. tv. (Mótv.) 23.§ (5) 14. pontja
4. Budapest, XV. ker. Tátika u. 8. fszt. hrsz.: 80819/4/A/55	Magyar Állam	helyiség	52,0 m ²	1/1 100% Magyar Állam	11/2008. (V. 15.) ók. r.-KVSZ; L7/XV/1 telepszerű lakóövezet	NEM RELEVÁNS! társasházi albetét az ingatlanon található fszt + 2 emeletes épületben!	NEM RELEVÁNS!	-iroda, -kiskereskedelem, -szolgáltatás,	Ingatlanhasznosítás, vagyongazdálkodás feladat ellátáshoz: Helyiség bérbeadása	- saját tulajdonú helyiséggazdálkodás	2011. évi CLXXXIX. tv. (Mótv.) 23.§ (5) 9., 14., 17. és 19. pontja

Budapest, 2013. február 6.

Nem hiteles tulajdoni lap

Nem hiteles tulajdoni lap

Nem hiteles tulajdoni lap

Budapesti 2. Számú Földhivatal
Budapest, XIV., Bosnyák tér 5. 1590 Pf. 101

Ok

Nem hiteles tulajdoni lap - Teljes másolat

Megrendelés szám:8000004/33635/2013

2013.01.31

BUDAPEST XV.KER.

Szektor :

Belterület 84786 helyrajzi szám

1154 BUDAPEST XV.KER. Tompa Mihály utca 91.

I.RÉSZ

Földrészlet területe változás előtt: 353 (m2) törölő határozat:9015/2005
Földrészlet területe változás előtt: 353 (m2) törölő határozat:52147/2/2007/01
Földrészlet területe változás előtt: 371 (m2) törölő határozat:69892/1/2012/03

1. Az ingatlan adatai:

alrészlet adatai	terület	kat.t.j.	albs
művelési ág/kivett megnevezés/	min.o	ha m2	k.f. t.
- Kivett lakóház, udvar, gazdasági épület	0	371	0,00

II.RÉSZ

1. tulajdoni hányad: 1/2 törölő határozat: 232569/1/1999/99.08.23
bejegyző határozat, érkezési idő: 2661/1982/1982.01.19
törölő határozat: 232569/1

jogcím: adásvétel

jogállás: tulajdonos

név : Miklós Vilmos

szül. : 1959

a.név : Pere Erzsébet

cím : 1154 BUDAPEST XV.KER. Tompa M. utca 91.

2. tulajdoni hányad: 1/2 törölő határozat: 232569/1/1999/99.08.23
bejegyző határozat, érkezési idő: 2661/1982/1982.01.19
törölő határozat: 232569/1

jogcím: adásvétel

jogállás: tulajdonos

név : Bartus Mária

szül. : 1960

a.név : Borsai Mária

cím : 1154 BUDAPEST XV.KER. Tompa M. utca 94/a.

3. tulajdoni hányad: 3/8 törölő határozat: 69892/1/2012/12.03.28
bejegyző határozat, érkezési idő: 232569/1/1999/99.08.23
törölő határozat: 69892/1

jogcím: adásvétel

jogállás: tulajdonos

név : Vági Árpádné

sz.név: Burmeister Beatrix

szül. : 1953

a.név : Prekop Klára

cím : 1157 BUDAPEST XV.KER. Erdőkerülő út 4. VI.27.

loni lap

Folytatás a következő lapon

Nem hiteles tulajdoni lap

Nem hiteles tulajdoni lap

Nem hiteles tulajdoni lap

Budapesti 2. Számú Földhivatal
Budapest, XIV., Bosnyák tér 5. 1590 Pf. 101

Ok

Nem hiteles tulajdoni lap - Teljes másolat

Megrendelés szám:8000004/33635/2013

2013.01.31

BUDAPEST XV.KER.

Szektor :

Belterület 84786 helyrajzi szám

Folytatás az előző lapról
II. RÉSZ

8. tulajdoni hányad: 3/8 törölő határozat: 87169/2/2008/08.09.30
bejegyző határozat, érkezési idő: 232569/1/1999/99.08.23

törölő határozat: 87169/2/2008/08.09.30

jogcím: adásvétel

jogállás: tulajdonos

név : Burmeister Éva

szül. : 1956

a.név : Prekop Klára

cím : 1157 BUDAPEST XV.KER. Erdőkerülő utca 21 3. emelet 10

6. tulajdoni hányad: 2/8 törölő határozat: 30299/1/2010/09.12.09
bejegyző határozat, érkezési idő: 232569/1/1999/99.08.23

törölő határozat: 30299/1/2010/09.12.09

jogcím: adásvétel

jogállás: tulajdonos

név : Burmeister Jánosné

sz.név: Prekop Klára

szül. : 1926

a.név : Sogál Teréz

cím : 1157 BUDAPEST XV.KER. Erdőkerülő utca 21 3. emelet 27

7. tulajdoni hányad: 3/8 törölő határozat: 69892/1/2012/12.03.28
bejegyző határozat, érkezési idő: 87169/2/2008/08.09.30

törölő határozat: 69892/1/2012/12.03.28

jogcím: öröklés

jogállás: tulajdonos

név : Vági Árpádné

sz.név: Burmeister Beatrix

szül. : 1953

a.név : Prekop Klára

cím : 1154 BUDAPEST XV.KER. Tompa Mihály utca 91.

6. tulajdoni hányad: 2/8 törölő határozat: 69892/1/2012/12.03.28
bejegyző határozat, érkezési idő: 30299/1/2010/09.12.09

törölő határozat: 69892/1/2012/12.03.28

jogcím: öröklés

utalás: II /6.

jogállás: tulajdonos

név : Vági Árpádné

sz.név: Burmeister Beatrix

szül. : 1953

a.név : Prekop Klára

cím : 1154 BUDAPEST XV.KER. Tompa Mihály utca 91.

Nem hiteles tulajdoni lap

Érvénytelen

Nem hiteles tulajdoni lap

Nem hiteles tulajdoni lap

Nem hiteles tulajdoni lap

Budapesti 2. Szármú Földhivatal
Budapest, XIV., Bosnyák tér 5. 1590 Pf. 101

Ok

Nem hiteles tulajdoni lap - Teljes másolat

Megrendelés szám:8000004/33635/2013

2013.01.31

BUDAPEST XV.KER.

Szektor :

Belterület 84786 helyrajzi szám

Folytatás az előző lapról
II. RÉSZ

9. tulajdoni hányad: 1/1
bejegyző határozat, érkezési idő: 69892/1/2012/12.03.28
jogcím: öröklés
jogállás: tulajdonos
név: MAGYAR ÁLLAM
cím: -

III. RÉSZ

1. bejegyző határozat, érkezési idő: 5335/1983/1983.02.03
törölő határozat: 232569/
Jelzálogjog 280 000 FT, azaz kétszáznyolcvanezer FT és járuléka erejéig.
jogosult:
név: OTP XV. KERÜLETI FIÓKJA
cím : 1151 BUDAPEST XV.KER. Dózsa György utca 64

2. bejegyző határozat, érkezési idő: 5335/1983/1983.02.03
törölő határozat: 232569/
Elidegenítési és terhelési tilalom a jelzálogjog bejegyzésére.
utalás: III/1.
jogosult:
név: OTP XV. KERÜLETI FIÓKJA
cím : 1151 BUDAPEST XV.KER. Dózsa György utca 64

3. bejegyző határozat, érkezési idő: 5335/1983/1983.02.03
törölő határozat: 189661/
Jelzálogjog 200 000 FT, azaz kétszáz ezer Ft és járuléka erejéig.
jogosult:
név: AGROTEK MEZŐGAZDASÁGI TERMELŐESZKÖZ KERESKEDELMI VÁLLALAT
cím : 1065 BUDAPEST VI.KER. Bajcsy-Zs. utca 57

4. bejegyző határozat, érkezési idő: 52147/1/2006/05.11.29
törölő határozat: 52147/
Telekhatárrendezési kérelem elutasítása a 84785 és a 84786 hrsz-ú ingatlanok vonatkozásában.
utalás: II /4-6.


5. bejegyző határozat, érkezési idő: 52147/2/2006/06.02.27
- telekhatár rendezés jogcímén a 84785 hrsz-ú ingatlan területéből lejegyeztem a 84786 hrsz-ú ingatlanhoz.

Nem hiteles tulajdoni lap

TULAJDONI LAP VÉGE

utca kereső

Budapest, XV. ker. Tompa Mihály utca 91.



© 2003-2013 Arkon Solutions Kft., t?rk?p: [Hiszi-Map Kft.](#)

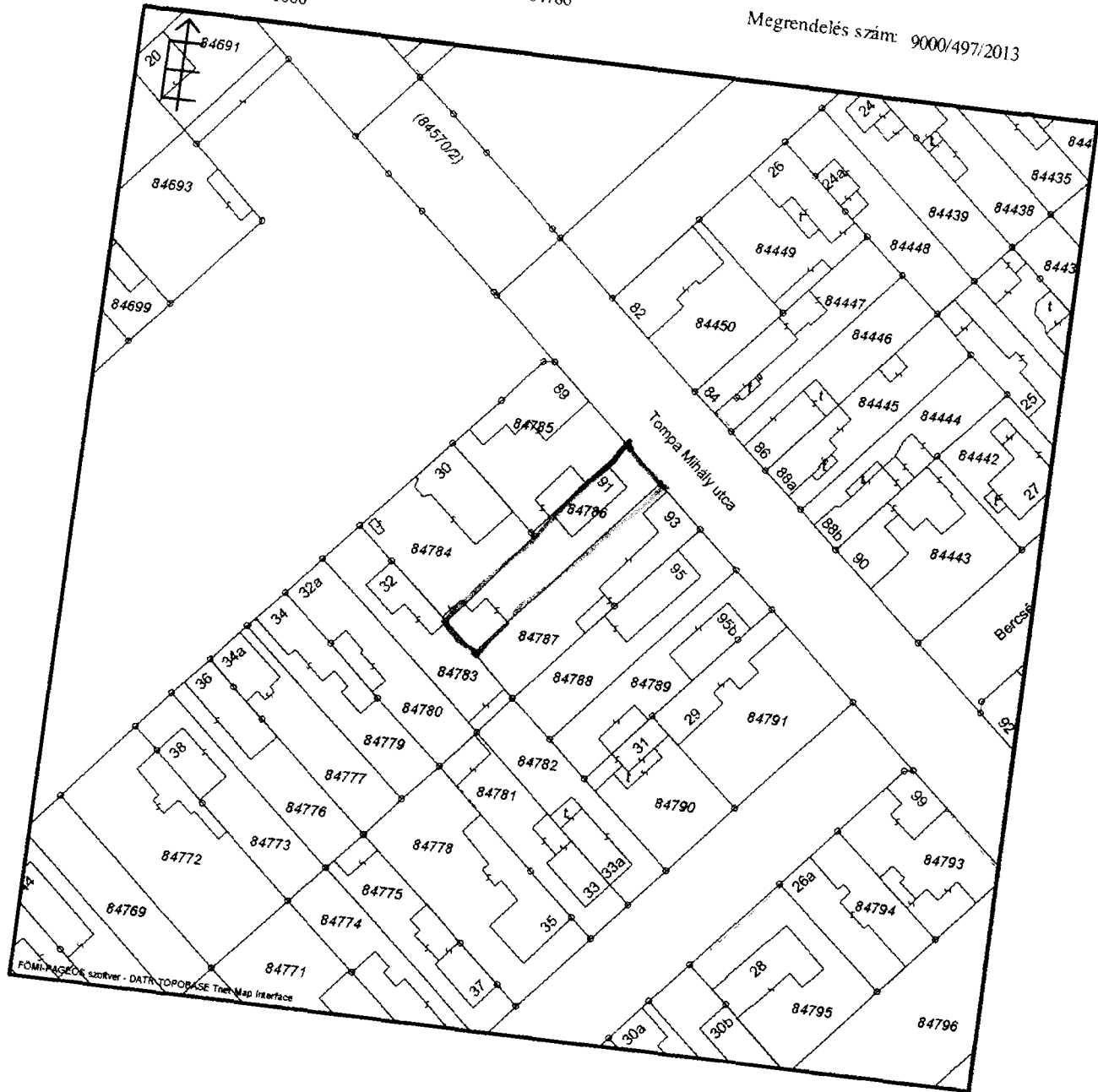
www.utcaereso.hu

Budapesti 2. Számú Földhivatal
Budapest, XIV., Bosnyák tér 5. 1590 Pf. 101

Térképmásolat



Helyrajzi szám: BUDAPEST XV.KER. belterület 84786
Méretarány: 1 : 1000

Megrendelés szám: 9000/497/2013



FOMI-PAGEOK szoftver - DATA TOPOBASE Trier Map Interface

2013.01.31 13:36:27



Tooupa M. 91.



Nem hiteles tulajdoni lap

Nem

Nem hiteles tulajdoni lap

Budapesti 2. Számú Földhivatal
Budapest, XIV. Bosnyák tér 5. 1590 Pf. 101

Olé

Nem hiteles tulajdoni lap - Szemle másolat

Megrendelés szám: 8000004/34272/2013

2013.02.01

BUDAPEST XV.KER.

Belterület 80784/6/A/11 helyrajzi szám

1150 BUDAPEST XV.KER. Szent Korona útja 16. C. 2. emelet. ajtó:3.

I.RÉSZ

1. Az egyéb önálló ingatlan adatai:
megnevezés terület szobák száma eszmei hányad tulajdoni form

megnevezés	terület m2	szobák száma egész/Fél	eszmei hányad	tulajdoni form
lakás	60	1 1	83/1000	magán

Bejegyző határozat: 123031/1999/1999.05.06

1. bejegyző határozat: 48367/1/1999/99.02.01

Társasház

Az alapító okirat szerint hozzátartozó mellékhelyiségek.

II.RÉSZ

4. tulajdoni hányad: 1/2

bejegyző határozat, érkezési idő: 37893/1/2009/09.02.04

jogcím: öröklés

jogállás: tulajdonos

név: MAGYAR ÁLLAM

cím: - - -

5. tulajdoni hányad: 1/2

bejegyző határozat, érkezési idő: 61059/1/2009/09.06.10

jogcím: öröklés

utalás: II /3.

jogállás: tulajdonos

név: MAGYAR ÁLLAM

cím: . . .

6. hányad: 0/0

bejegyző határozat, érkezési idő: 61059/1/2009/09.06.10

jogcím:

utalás: II /5.

jogállás: vagyonkezelő

név: MAGYAR NEMZETI VAGYONKEZELŐ RT

cím: 1133 BUDAPEST XIII.KER. Posavány utca 56.

III.RÉSZ

NEM TARTALMAZ BEJEGYZÉST

TULAJDONI LAP VÉGE

Nem hiteles tulajdoni lap

lap

utca kereső

Budapest, XV. ker. Szent Korona útja 16.

Az adott utcában adatbázisunkban jelenleg nincs 16/c. szám. A hozzá legközelebb eső házszám a 16.



© 2003-2013 Arkon Solutions Kft., t?rk?p: [Hiszi-Map Kft.](#)

www.utcakereso.hu



Nem hiteles tulajdoni lap

Ne:

Nem hiteles tulajdoni lap

Budapesti 2. Számú Földhivatal
Budapest XIV. Bosnyák tér 5. 1590 Pf. 101

Old:

Nem hiteles tulajdoni lap - Szemle másolat

Megrendelés szám: 8000004/34266/2013

2013.02.01

BUDAPEST XV.KER.

Belterület 82937/12/A/136 helyrajzi szám

1158 BUDAPEST KV.KER. Drégelyvár utca 33. 3. emelet. ajtó:9.

I.RÉSZ

1. Az egyéb önálló ingatlan adatai:

megnevezés	terület m2	szobák száma egész/fél	eszmei hányad	tulajdoni form.
lakás	61	2 1		magán

Bejegyző határozat: 999983/1999/

2. bejegyző határozat: 36441/1980/1980.11.14

Szövetkezeti ház

Az önálló ingatlanhoz tartoznak a közgyűlési jegyzőkönyvben meghatározott helyi

II.RÉSZ

7. tulajdoni hányad: 1/1

bejegyző határozat, érkezési idő: 32664/1/2009/08.01.15

jogcím: öröklés

utalás: II /6.

jogállás: tulajdonos

név: MAGYAR ÁLLAM

cím: - - -

8. hányad: 0/0

bejegyző határozat, érkezési idő: 32664/1/2008/08.01.15

jogcím: -

utalás: II /7.

jogállás: vagyonkezelő

név: MAGYAR NEMZETI VAGYONKEZELŐ ZRT.

cím: 1138 BUDAPEST XIII.KER. Szekszárdi út 9-25.

III.RÉSZ

NEM TARTALMAZ BEJEGYZÉST

TULAJDONI LAP VÉGE


Nem hiteles tulajdoni lap

lap

VITÓ ERŐVEL NEM RENDELŐ

utca kereső

Budapest, XV. ker. Drégelyvár utca 33.



© 2003-2013 Arkon Solutions Kft., t?rk?p: [Hiszi-Map Kft.](#)

www.utcakereso.hu

Nem hiteles tulajdoni lap

Nem hiteles tulajdoni lap

Nem h

Nem hiteles tulajdoni lap

Budapesti 2. Számú Földhivatal
Budapest, XIV., Bosnyák tér 5. 1590 Pf. 101

Oldal: 1

Nem hiteles tulajdoni lap - Teljes másolat

Megrendelés szám:8000004/34303/2013

2013.02.01

BUDAPEST XV.KER.

Belterület 80819/4/A/55 helyrajzi szám

1155 BUDAPEST XV.KER. Tátika utca 8. földszint.

I. RÉSZ

1. Az egyéb önálló ingatlan adatai:

megnevezés	terület m2	szobák száma egész/fél	eszmei hányad	tulajdoni forma
egyéb helyiség	52	0 0	1466/100000	állami

Bejegyző határozat: 999997/1999/

2. bejegyző határozat: 500015/55/1998/1998.02.04

Társasház

Az önálló ingatlanhoz tartoznak az ala pító okiratban meghatározott helyiségek.

II. RÉSZ

1. tulajdoni hányad: 1/1

bejegyző határozat, érkezési idő: 165618/1991/1991.12.10

jogcím: kisajátítás 929/1954/1954.06.11

jogcím: eredeti felvétel 165618/1991/1991.12.10

jogállás: tulajdonos

név: MAGYAR ÁLLAM

cím: - - -

2. hányad: 0/1 törölő határozat: 275033/1999/1993.04.07

bejegyző határozat, érkezési idő: 95345/1990/1990.08.14

törölő határozat: 275033/1999/1993.

jogcím: -

jogállás: kezelő

név: FÖV. XV. KER. INGATLANKEZELŐ VÁLLALAT

cím: -

3. hányad: 1/1 törölő határozat: 30184/1/2010/10.01.04

bejegyző határozat, érkezési idő: 275033/1999/1993.04.07

törölő határozat: 30184/1/2010/10.

jogcím: kezelésbe adás

jogállás: kezelő

név: KINCSTÁRI VAGYONI IGAZGATÓSÁG

cím: 1054 BUDAPEST V. KER. Zoltán utca 16

4. hányad: 0/0

bejegyző határozat, érkezési idő: 30184/1/2010/10.01.04

jogcím: -

utalás: II /3.

jogállás: vagyongazdálkodó

név: MAGYAR NEMZETI VAGYONKEZELŐ ZRT.

cím: 1133 BUDAPEST XIII. KER. Pozsonyi út 56.

a tulajdonosi jogok gyakorlója a Nemzeti Vagyongazdálkodási Tanács, aki feladatait a Magyar Nemzeti Vagyongazdálkodó Zrt. útján, annak ügyvezető szerveként látja el.

III. RÉSZ

Folytatás a következő lapon

Nem hiteles tulajdoni lap

es tulajdoni lap

Nem hiteles tulajdoni lap

Nem hiteles tulajdoni lap

Nem h

Nem hiteles tulajdoni lap

Budapesti 2. Számú Földhivatal
Budapest, XIV., Bosnyák tér 5. 1590 Pf. 101

Oldal: 2

Nem hiteles tulajdoni lap - Teljes másolat

Megrendelés szám:8000004/34303/2013

2013.02.01

BUDAPEST XV.KER.

Belterület 80819/4/A/55 helyrajzi szám

Folytatás az előző lapról
III.RÉSZ

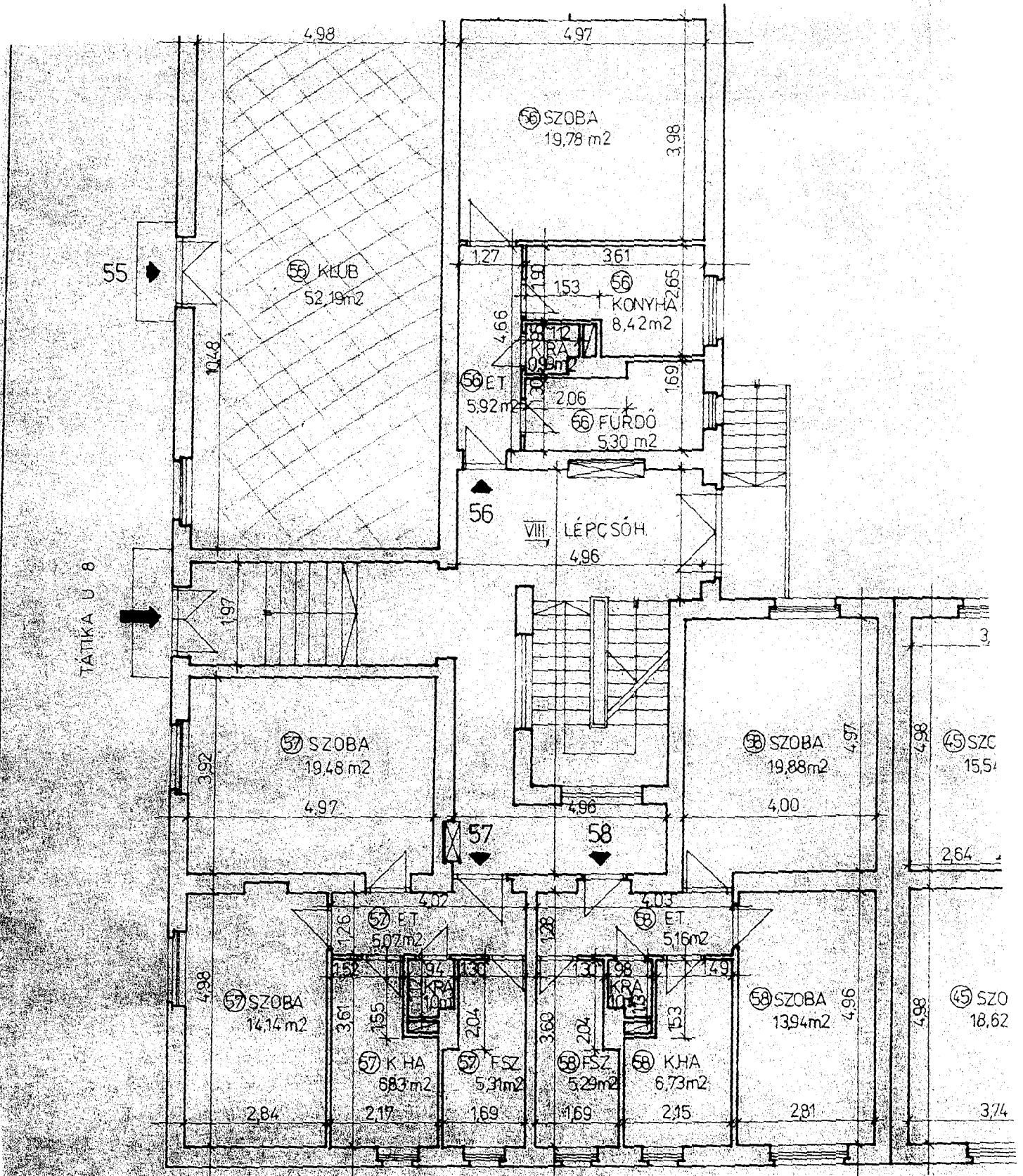
NEM TARTALMAZ BEJEGYZÉST

TULAJDONI LAP VÉGE

Nem hiteles tulajdoni lap


Nem hiteles tulajdoni lap

Bizonyító erővel nem rendelkezik



utca kereső

Budapest, XV. ker. Tátika utca 8.



© 2003-2013 Arkon Solutions Kft., t?rk?p: [Hiszi-Map Kft.](#)

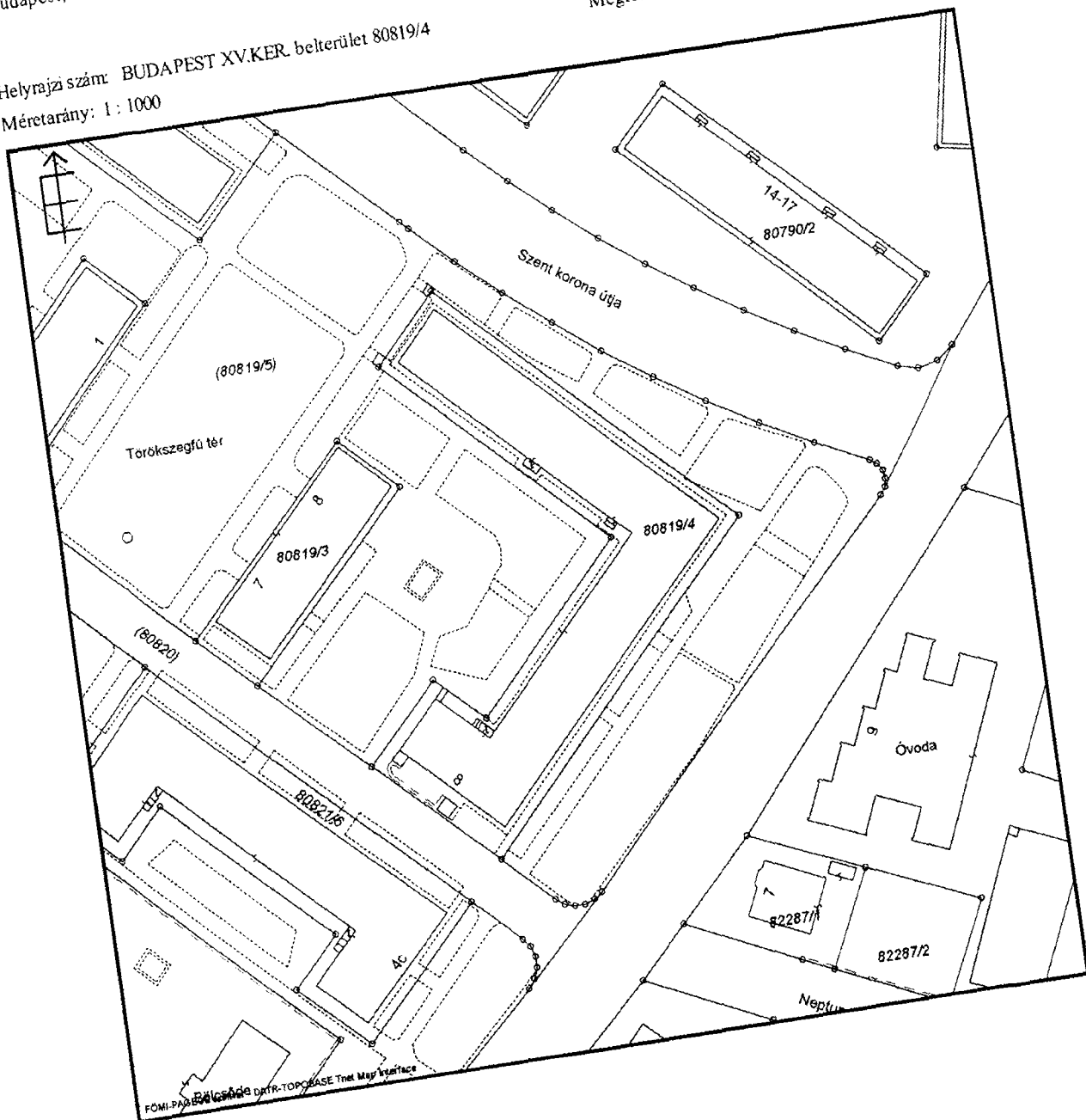
www.utcakereso.hu

Budapesti 2. Számú Földhivatal
Budapest, XIV., Bosnyák tér 5. 1590 Pf. 101

Térképmásolat

Megrendelés szám: 9000/510/2013

Helyrajzi szám: BUDAPEST XV.KER. belterület 80819/4
Méretarány: 1 : 1000



2013.02.01 07:43:28