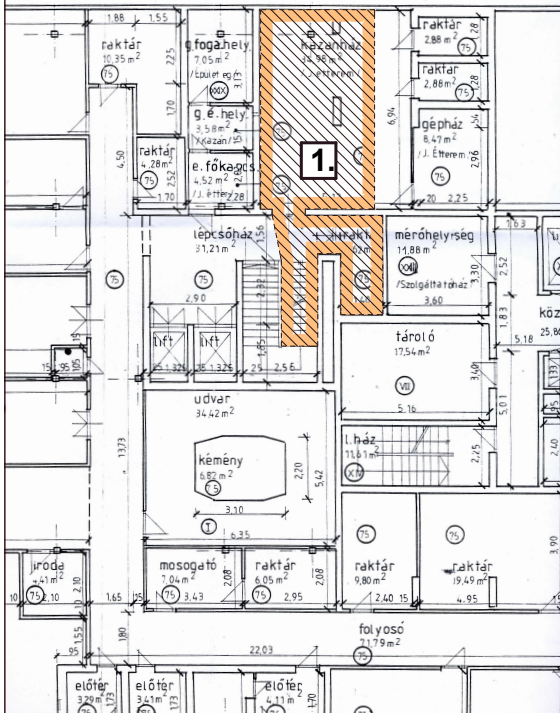





## Előterjesztés 2. sz. melléklete

Használati joggal érintett terület átadás folyamata a területhasználat függvényében

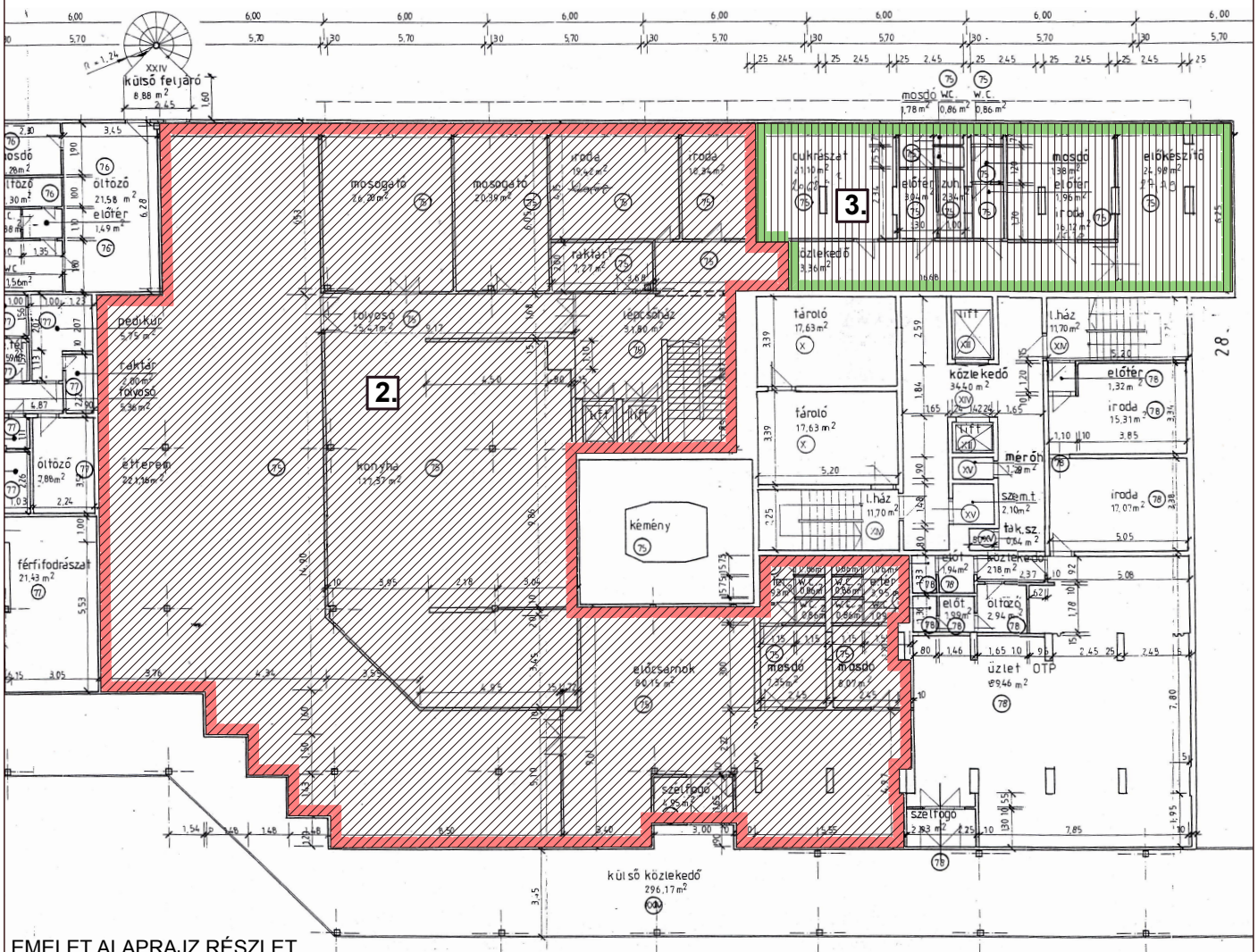


FÖLDSZINT ALAPRAJZ RÉSZLET

### JELMAGYARÁZAT

-  1. használati jog alá kerülő terület 37,08 m<sup>2</sup>
-  2. használati joggal változatlanul érintett terület 591,16 m<sup>2</sup>
-  3. használati jog alól kikerülő terület 98,84 m<sup>2</sup>

	Szint	Terület	Jelenlegi állapot	Módosítást követően
Tényleges használat	Földszint	37,08 m <sup>2</sup>	A megállapodás nem tartalmazza, jogilag rendezetlen	A megállapodás módosításában a Főv. Önk. használatába kerülne
	I. emelet	591,16 m <sup>2</sup>	A megállapodás szerint használatba adott terület része	A megállapodás módosításával a Főv. Önk. használatában maradna
Hasznosítatlan terület	I. emelet	98,84 m <sup>2</sup>	A megállapodás szerint használatba adott terület része	A megállapodás módosításával kikerülne a Főv. Önk. használatából



EMELET ALAPRAJZ RÉSZLET