













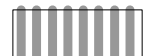



**Jelmagyarázat:**

- |   |   |   |  |   |  |
|---|---|---|--|---|--|
|  | tervezési terület határa                              |  | vegyes területhasználat-kereskedelmi-szolgáltató és lakó dominanciával |  | közlekedés szennyező hatása a lakóterületre              |
|  | keskeny utcaszabályozás, szűk térfal                  |  | városrészközpont területe  |  | vegyes területhasználat szennyező hatása a lakóterületre |
|  | gyűjtőút  |  | a BVKSZ és KVSZ övezeti besorolásával ellentétes terület használat     |  | városrészközpont zavaró hatása a lakóterületre           |
|  | kiszolgáló út   |  | kisvárosias idegen karakterű beépítés                                  |  | telekre való behajtást akadályozó beépítés               |
|  | forgalom vonzó intézmények                            |  | karakterét veszített beépítés  |   |  |
|  | forgalom vonzó intézmények közterületi parkoló igénye |  | hiányzó térfal   |   |  |

Ez a terv a PORTATERV Kft. szellemi tulajdona, amely védelmét a 7/1978/febr.1/MT.rendelet biztosítja

<b>PORTA TERV VÁROSRENDEZÉSI ÉS ÉPÍTÉSZETI TERVEZŐ IRODA KFT.</b>				
Székhely: 2089 Telki, Orgona u. 28. Iroda: 1126 Bp. Kléh István u. 8/b. II.em. 2 T/F: 214-02-31				
Megbízó:	Budapest Főváros XV.Kerületi Önkormányzat	Dátum:	2006 FEBRUAR HO	
Munka megnevezése:	Pázmány P. utca melletti lakóterület szabályozási terve	Törzsszám:	226/05-E	
Rajz megnevezése:	KONFLIKTUS VIZSGÁLAT	M=1:3 000		
Generál tervező:	Tervező:	Szerkesztő:	Ellenőrizte:	Rajzszám:
Marthi Zsuzsa	Czene Éva	Bencze Matild	Marthi Zsuzsa	V/3